

ОПИСАНИЕ МЕСТОПОЛОЖЕНИЯ ГРАНИЦ

Зона публичного сервитута объекта "Газораспределительная сеть г. Лобня мкр. Луговая", кадастровый номер
50:41:0000000:42666

(наименование объекта, местоположение границ которого описано (далее - объект))

Раздел 1

Сведения об объекте

№ п/п	Характеристики объекта	Описание характеристик
1	2	3
1	Местоположение объекта	Московская область, р-н Мытищинский, г Лобня, мкр Луговая
2	Площадь объекта ± величина погрешности определения площади ($P \pm \Delta P$)	148 660 м ² ± 135 м ²
3	Иные характеристики объекта	Вид объекта реестра границ: Зона с особыми условиями использования территории Содержание ограничений использования объектов недвижимости в пределах зоны или территории: Публичный сервитут, для целей размещения линейных объектов системы газоснабжения, их неотъемлемых технологических частей. Срок установления 49 лет.

Раздел 2

Сведения о местоположении границ объекта

1. Система координат МСК 50, зона 2					
2. Сведения о характерных точках границ объекта					
Обозначение характерных точек границ	Координаты, м		Метод определения координат характерной точки	Средняя квадратическая погрешность положения характерной точки (Mt), м	Описание обозначения точки на местности (при наличии)
	X	Y			
1	2	3	4	5	6
№ п/п контура: 1					
1	501 161,26	2 187 774,08	Аналитический метод	0,10	—
1262	501 081,10	2 187 710,72		0,10	
1261	501 093,16	2 187 693,71		0,10	
1260	501 095,71	2 187 695,99		0,10	
1259	501 129,22	2 187 655,46		0,10	
1258	501 200,10	2 187 709,11		0,10	
1257	501 236,71	2 187 665,89		0,10	
1256	501 284,71	2 187 608,83		0,10	
1255	501 309,63	2 187 577,72		0,10	
1254	501 300,62	2 187 569,65		0,10	
1253	501 306,91	2 187 562,63		0,10	
1252	501 309,89	2 187 565,30		0,10	
1251	501 306,27	2 187 569,34		0,10	
1250	501 328,26	2 187 589,04		0,10	
1249	501 353,99	2 187 559,22		0,10	
1248	501 391,29	2 187 514,81		0,10	
1247	501 391,77	2 187 515,28		0,10	
1246	501 399,22	2 187 506,57		0,10	
1245	501 404,01	2 187 509,99		0,10	
1244	501 401,69	2 187 513,24		0,10	
1243	501 399,88	2 187 511,95		0,10	
1242	501 395,86	2 187 516,65		0,10	
1241	501 403,03	2 187 522,69		0,10	
1240	501 451,87	2 187 460,76		0,10	
1239	501 508,51	2 187 385,84		0,10	
1238	501 576,16	2 187 442,09		0,10	
1237	501 655,18	2 187 506,36		0,10	
1236	501 736,93	2 187 573,52		0,10	
1235	501 784,56	2 187 613,48		0,10	
1234	501 787,85	2 187 609,56		0,10	
1233	501 790,97	2 187 612,08		0,10	
1232	501 787,62	2 187 616,06		0,10	
1231	501 796,28	2 187 623,32		0,10	
1230	501 847,23	2 187 664,34	0,10		
1229	501 850,91	2 187 659,78	0,10		
1228	501 853,99	2 187 662,33	0,10		
1227	501 850,35	2 187 666,85	0,10		
1226	501 885,57	2 187 695,23	0,10		
1225	501 936,81	2 187 628,63	0,10		
1224	501 942,68	2 187 621,31	0,10		
1223	501 907,51	2 187 592,22	0,10		
1222	501 902,50	2 187 598,27	0,10		
1221	501 899,42	2 187 595,72	0,10		
1220	501 904,42	2 187 589,67	0,10		
1219	501 887,47	2 187 575,64	0,10		
1218	501 882,39	2 187 581,78	0,10		

Раздел 2

Сведения о местоположении границ объекта

1	2	3	4	5	6
1217	501 879,31	2 187 579,23	Аналитический метод	0,10	—
1216	501 884,38	2 187 573,09		0,10	
1215	501 856,74	2 187 550,23		0,10	
1214	501 851,16	2 187 556,71		0,10	
1213	501 848,08	2 187 554,17		0,10	
1212	501 856,27	2 187 544,65		0,10	
1211	501 860,53	2 187 548,17		0,10	
1210	501 863,53	2 187 544,53		0,10	
1209	501 866,59	2 187 547,12		0,10	
1208	501 863,61	2 187 550,72		0,10	
1207	501 883,76	2 187 567,39		0,10	
1206	501 886,96	2 187 563,53		0,10	
1205	501 890,06	2 187 566,10		0,10	
1204	501 886,93	2 187 570,01		0,10	
1203	501 912,70	2 187 591,32		0,10	
1202	501 913,79	2 187 590,01		0,10	
1201	501 916,87	2 187 592,56		0,10	
1200	501 915,78	2 187 593,87		0,10	
1199	501 945,18	2 187 618,19		0,10	
1198	501 954,83	2 187 606,15		0,10	
1197	501 951,34	2 187 603,35		0,10	
1196	501 953,84	2 187 600,23		0,10	
1195	501 957,34	2 187 603,03		0,10	
1194	502 005,13	2 187 543,42		0,10	
1193	501 994,60	2 187 535,11		0,10	
1192	501 991,52	2 187 539,01		0,10	
1191	501 988,42	2 187 536,46		0,10	
1190	501 991,47	2 187 532,63		0,10	
1189	501 970,05	2 187 515,71		0,10	
1188	501 967,09	2 187 519,45		0,10	
1187	501 963,95	2 187 516,97		0,10	
1186	501 966,91	2 187 513,23		0,10	
1185	501 945,12	2 187 496,02		0,10	
1184	501 941,85	2 187 500,06		0,10	
1183	501 938,66	2 187 497,63		0,10	
1182	501 941,98	2 187 493,54		0,10	
1181	501 911,13	2 187 469,18		0,10	
1180	501 909,69	2 187 471,01		0,10	
1179	501 906,55	2 187 468,53		0,10	
1178	501 910,47	2 187 463,56		0,10	
1177	502 010,76	2 187 542,79		0,10	
1176	502 008,74	2 187 545,31		0,10	
1175	502 057,05	2 187 584,05		0,10	
1174	502 059,00	2 187 581,62		0,10	
1173	502 061,99	2 187 584,29		0,10	
1172	502 060,17	2 187 586,55		0,10	
1171	502 102,54	2 187 620,67		0,10	
1170	502 104,48	2 187 618,26	0,10		
1169	502 107,59	2 187 620,77	0,10		
1168	502 105,66	2 187 623,17	0,10		
1167	502 112,79	2 187 628,92	0,10		
1166	502 100,22	2 187 648,03	0,10		
1165	502 096,96	2 187 646,21	0,10		
1164	502 098,92	2 187 642,72	0,10		
1163	502 107,45	2 187 629,76	0,10		

Раздел 2

Сведения о местоположении границ объекта

1	2	3	4	5	6
1162	502 006,24	2 187 548,44		0,10	
1161	501 948,28	2 187 620,72		0,10	
1160	501 972,74	2 187 640,49		0,10	
1159	501 976,59	2 187 635,74		0,10	
1158	501 979,70	2 187 638,25		0,10	
1157	501 975,86	2 187 643,01		0,10	
1156	501 993,18	2 187 657,01		0,10	
1155	501 997,10	2 187 652,16		0,10	
1154	502 000,21	2 187 654,68		0,10	
1153	501 996,29	2 187 659,52		0,10	
1152	502 047,84	2 187 701,17		0,10	
1151	502 051,87	2 187 696,16		0,10	
1150	502 054,99	2 187 698,67		0,10	
1149	502 048,44	2 187 706,79		0,10	
1148	502 045,18	2 187 704,16		0,10	
1147	502 041,21	2 187 709,07		0,10	
1146	502 038,05	2 187 706,63		0,10	
1145	502 042,07	2 187 701,65		0,10	
1144	501 945,78	2 187 623,84		0,10	
1143	501 939,95	2 187 631,11		0,10	
1142	501 888,67	2 187 697,77		0,10	
1141	501 908,46	2 187 714,00		0,10	
1140	501 911,63	2 187 710,13		0,10	
1139	501 914,73	2 187 712,66		0,10	
1138	501 911,55	2 187 716,53		0,10	
1137	501 937,51	2 187 738,08		0,10	
1136	501 940,83	2 187 734,12		0,10	
1135	501 943,89	2 187 736,69	Аналитический метод	0,10	—
1134	501 940,58	2 187 740,65		0,10	
1133	501 960,32	2 187 757,17		0,10	
1132	501 963,73	2 187 753,09		0,10	
1131	501 966,80	2 187 755,66		0,10	
1130	501 963,38	2 187 759,74		0,10	
1129	501 982,04	2 187 775,36		0,10	
1128	501 985,44	2 187 771,30		0,10	
1127	501 988,50	2 187 773,81		0,10	
1126	501 985,11	2 187 777,92		0,10	
1125	502 012,91	2 187 801,20		0,10	
1124	502 034,83	2 187 767,66		0,10	
1123	502 092,73	2 187 680,64		0,10	
1122	502 144,90	2 187 603,46		0,10	
1121	502 187,30	2 187 540,19		0,10	
1120	502 207,08	2 187 507,44		0,10	
1119	502 215,80	2 187 502,78		0,10	
1118	502 217,68	2 187 506,30		0,10	
1117	502 209,93	2 187 510,45		0,10	
1116	502 190,67	2 187 542,34		0,10	
1115	502 184,78	2 187 551,12		0,10	
1114	502 188,51	2 187 553,62		0,10	
1113	502 186,34	2 187 556,96		0,10	
1112	502 182,56	2 187 554,44		0,10	
1111	502 172,01	2 187 570,19		0,10	
1110	502 176,41	2 187 573,14		0,10	
1109	502 174,18	2 187 576,47		0,10	
1108	502 169,78	2 187 573,51		0,10	

Раздел 2

Сведения о местоположении границ объекта

1	2	3	4	5	6
1107	502 165,82	2 187 579,43	Аналитический метод	0,10	—
1106	502 170,50	2 187 582,57		0,10	
1105	502 168,28	2 187 585,89		0,10	
1104	502 163,59	2 187 582,75		0,10	
1103	502 154,72	2 187 595,99		0,10	
1102	502 159,38	2 187 599,11		0,10	
1101	502 157,08	2 187 602,38		0,10	
1100	502 152,49	2 187 599,31		0,10	
1099	502 129,40	2 187 633,54		0,10	
1098	502 133,86	2 187 636,55		0,10	
1097	502 131,62	2 187 639,87		0,10	
1096	502 127,16	2 187 636,85		0,10	
1095	502 122,01	2 187 644,46		0,10	
1094	502 126,52	2 187 647,51		0,10	
1093	502 124,09	2 187 650,70		0,10	
1092	502 119,77	2 187 647,78		0,10	
1091	502 096,05	2 187 682,86		0,10	
1090	502 084,20	2 187 700,68		0,10	
1089	502 111,35	2 187 718,39		0,10	
1088	502 117,03	2 187 709,68		0,10	
1087	502 120,38	2 187 711,86		0,10	
1086	502 114,70	2 187 720,57		0,10	
1085	502 142,85	2 187 738,93		0,10	
1084	502 147,91	2 187 731,18		0,10	
1083	502 151,26	2 187 733,37		0,10	
1082	502 146,20	2 187 741,11		0,10	
1081	502 194,62	2 187 772,45		0,10	
1080	502 221,23	2 187 789,35		0,10	
1079	502 227,25	2 187 779,86		0,10	
1078	502 230,63	2 187 782,00		0,10	
1077	502 224,60	2 187 791,49		0,10	
1076	502 241,91	2 187 802,47		0,10	
1075	502 247,55	2 187 793,52		0,10	
1074	502 250,93	2 187 795,66		0,10	
1073	502 245,30	2 187 804,60		0,10	
1072	502 265,92	2 187 817,60		0,10	
1071	502 271,45	2 187 808,82		0,10	
1070	502 274,82	2 187 811,00		0,10	
1069	502 269,31	2 187 819,73		0,10	
1068	502 307,64	2 187 843,87		0,10	
1067	502 310,55	2 187 841,65		0,10	
1066	502 327,42	2 187 829,64		0,10	
1065	502 324,25	2 187 825,22		0,10	
1064	502 327,49	2 187 822,89		0,10	
1063	502 330,67	2 187 827,30		0,10	
1062	502 383,36	2 187 789,39	0,10		
1061	502 386,91	2 187 787,08	0,10		
1060	502 366,77	2 187 762,04	0,10		
1059	502 369,89	2 187 759,53	0,10		
1058	502 390,29	2 187 784,90	0,10		
1057	502 409,56	2 187 772,36	0,10		
1056	502 435,87	2 187 761,57	0,10		
1055	502 486,64	2 187 744,80	0,10		
1054	502 494,18	2 187 690,53	0,10		
1053	502 494,23	2 187 689,34	0,10		

Раздел 2

Сведения о местоположении границ объекта

1	2	3	4	5	6
1052	502 489,86	2 187 688,73		0,10	
1051	502 490,33	2 187 684,74		0,10	
1050	502 494,90	2 187 685,40		0,10	
1049	502 496,85	2 187 671,35		0,10	
1048	502 492,14	2 187 670,68		0,10	
1047	502 492,62	2 187 666,72		0,10	
1046	502 497,40	2 187 667,39		0,10	
1045	502 503,01	2 187 623,22		0,10	
1044	502 498,16	2 187 622,61		0,10	
1043	502 498,59	2 187 618,64		0,10	
1042	502 503,50	2 187 619,25		0,10	
1041	502 510,41	2 187 563,08		0,10	
1040	502 505,51	2 187 562,49		0,10	
1039	502 505,99	2 187 558,52		0,10	
1038	502 510,89	2 187 559,11		0,10	
1037	502 516,93	2 187 509,33		0,10	
1036	502 519,72	2 187 489,60		0,10	
1035	502 515,05	2 187 489,26		0,10	
1034	502 515,34	2 187 485,27		0,10	
1033	502 520,17	2 187 485,62		0,10	
1032	502 523,22	2 187 450,54		0,10	
1031	502 527,21	2 187 450,89		0,10	
1030	502 524,16	2 187 485,91		0,10	
1029	502 522,41	2 187 499,15		0,10	
1028	502 589,98	2 187 500,93		0,10	
1027	502 664,27	2 187 503,50		0,10	
1026	502 664,38	2 187 496,03		0,10	
1025	502 660,60	2 187 496,03	Аналитический метод	0,10	—
1024	502 661,04	2 187 459,24		0,10	
1023	502 662,19	2 187 418,94		0,10	
1022	502 666,19	2 187 419,05		0,10	
1021	502 665,04	2 187 459,32		0,10	
1020	502 664,64	2 187 492,03		0,10	
1019	502 668,44	2 187 492,03		0,10	
1018	502 668,27	2 187 503,63		0,10	
1017	502 676,17	2 187 503,90		0,10	
1016	502 676,06	2 187 508,73		0,10	
1015	502 672,06	2 187 508,64		0,10	
1014	502 672,08	2 187 507,76		0,10	
1013	502 589,86	2 187 504,93		0,10	
1012	502 521,85	2 187 503,13		0,10	
1011	502 520,90	2 187 509,85		0,10	
1010	502 510,35	2 187 596,68		0,10	
1009	502 516,25	2 187 597,41		0,10	
1008	502 515,76	2 187 601,38		0,10	
1007	502 509,85	2 187 600,65		0,10	
1006	502 507,01	2 187 623,47		0,10	
1005	502 512,83	2 187 624,20		0,10	
1004	502 512,33	2 187 628,17		0,10	
1003	502 506,51	2 187 627,44		0,10	
1002	502 502,35	2 187 660,82		0,10	
1001	502 498,46	2 187 688,80		0,10	
1000	502 502,80	2 187 688,98		0,10	
999	502 502,64	2 187 692,98		0,10	
998	502 497,91	2 187 692,78		0,10	

Раздел 2

Сведения о местоположении границ объекта

1	2	3	4	5	6
997	502 490,26	2 187 747,82	Аналитический метод	0,10	—
996	502 488,19	2 187 748,50		0,10	
995	502 490,69	2 187 752,91		0,10	
994	502 564,37	2 187 740,39		0,10	
993	502 566,40	2 187 723,17		0,10	
992	502 570,37	2 187 723,63		0,10	
991	502 568,48	2 187 739,69		0,10	
990	502 599,39	2 187 734,44		0,10	
989	502 638,68	2 187 732,48		0,10	
988	502 718,98	2 187 731,29		0,10	
987	502 719,22	2 187 715,69		0,10	
986	502 723,22	2 187 715,76		0,10	
985	502 722,98	2 187 731,23		0,10	
984	502 733,80	2 187 731,07		0,10	
983	502 779,32	2 187 732,65		0,10	
982	502 779,58	2 187 687,70		0,10	
981	502 774,38	2 187 687,67		0,10	
980	502 774,40	2 187 683,67		0,10	
979	502 779,61	2 187 683,70		0,10	
978	502 779,84	2 187 645,73		0,10	
977	502 780,55	2 187 617,98		0,10	
976	502 780,65	2 187 617,14		0,10	
975	502 782,51	2 187 617,14		0,10	
974	502 782,52	2 187 596,04		0,10	
973	502 774,14	2 187 596,03		0,10	
972	502 774,14	2 187 592,03		0,10	
971	502 782,53	2 187 592,04		0,10	
970	502 782,56	2 187 541,95		0,10	
969	502 775,50	2 187 541,94		0,10	
968	502 775,58	2 187 537,93		0,10	
967	502 782,57	2 187 537,95		0,10	
966	502 782,60	2 187 496,38		0,10	
965	502 783,00	2 187 467,59		0,10	
964	502 777,53	2 187 467,55		0,10	
963	502 777,56	2 187 463,55		0,10	
962	502 783,06	2 187 463,59		0,10	
961	502 784,26	2 187 377,47		0,10	
960	502 787,20	2 187 230,15		0,10	
959	502 762,75	2 187 229,93		0,10	
958	502 762,74	2 187 231,96		0,10	
957	502 758,74	2 187 231,92		0,10	
956	502 758,75	2 187 229,90		0,10	
955	502 726,96	2 187 229,62		0,10	
954	502 726,94	2 187 232,07	0,10		
953	502 722,96	2 187 232,11	0,10		
952	502 722,96	2 187 229,58	0,10		
951	502 694,11	2 187 229,12	0,10		
950	502 694,03	2 187 232,86	0,10		
949	502 690,03	2 187 232,77	0,10		
948	502 690,11	2 187 229,03	0,10		
947	502 647,03	2 187 228,10	0,10		
946	502 646,92	2 187 233,14	0,10		
945	502 642,93	2 187 233,15	0,10		
944	502 643,03	2 187 228,02	0,10		
943	502 624,38	2 187 227,62	0,10		

Раздел 2

Сведения о местоположении границ объекта

1	2	3	4	5	6
942	502 606,79	2 187 227,46	Аналитический метод	0,10	—
941	502 606,74	2 187 233,29		0,10	
940	502 602,74	2 187 233,25		0,10	
939	502 602,79	2 187 227,42		0,10	
938	502 591,95	2 187 227,32		0,10	
937	502 591,91	2 187 232,73		0,10	
936	502 587,91	2 187 232,69		0,10	
935	502 587,95	2 187 227,29		0,10	
934	502 557,18	2 187 227,01		0,10	
933	502 522,33	2 187 228,18		0,10	
932	502 522,52	2 187 233,64		0,10	
931	502 518,52	2 187 233,77		0,10	
930	502 518,34	2 187 228,32		0,10	
929	502 437,12	2 187 231,06		0,10	
928	502 437,23	2 187 234,35		0,10	
927	502 433,22	2 187 234,30		0,10	
926	502 433,12	2 187 231,19		0,10	
925	502 414,42	2 187 231,82		0,10	
924	502 414,50	2 187 234,39		0,10	
923	502 410,52	2 187 234,47		0,10	
922	502 410,42	2 187 231,96		0,10	
921	502 400,12	2 187 232,31		0,10	
920	502 389,80	2 187 232,45		0,10	
919	502 389,83	2 187 234,67		0,10	
918	502 385,83	2 187 234,72		0,10	
917	502 385,80	2 187 232,51		0,10	
916	502 375,64	2 187 232,65		0,10	
915	502 375,64	2 187 234,70		0,10	
914	502 371,64	2 187 234,70		0,10	
913	502 371,64	2 187 232,70		0,10	
912	502 339,67	2 187 233,15		0,10	
911	502 339,68	2 187 234,13		0,10	
910	502 335,68	2 187 234,19		0,10	
909	502 335,67	2 187 233,21		0,10	
908	502 326,07	2 187 233,34		0,10	
907	502 312,00	2 187 233,22		0,10	
906	502 311,99	2 187 234,61		0,10	
905	502 308,02	2 187 234,63		0,10	
904	502 308,00	2 187 233,18		0,10	
903	502 230,16	2 187 232,50		0,10	
902	502 228,79	2 187 253,60		0,10	
901	502 234,12	2 187 253,95		0,10	
900	502 233,86	2 187 257,94		0,10	
899	502 228,54	2 187 257,59		0,10	
898	502 227,35	2 187 275,88		0,10	
897	502 232,40	2 187 276,21		0,10	
896	502 232,14	2 187 280,20		0,10	
895	502 227,10	2 187 279,87	0,10		
894	502 226,00	2 187 296,82	0,10		
893	502 231,54	2 187 296,80	0,10		
892	502 231,55	2 187 300,80	0,10		
891	502 225,71	2 187 300,82	0,10		
890	502 223,11	2 187 333,18	0,10		
889	502 222,69	2 187 343,06	0,10		
888	502 228,93	2 187 343,33	0,10		

Раздел 2

Сведения о местоположении границ объекта

1	2	3	4	5	6
887	502 228,76	2 187 347,33		0,10	
886	502 222,52	2 187 347,06		0,10	
885	502 221,79	2 187 364,36		0,10	
884	502 311,87	2 187 362,32		0,10	
883	502 311,69	2 187 354,43		0,10	
882	502 315,69	2 187 354,34		0,10	
881	502 315,87	2 187 362,23		0,10	
880	502 327,62	2 187 361,96		0,10	
879	502 327,42	2 187 353,26		0,10	
878	502 331,42	2 187 353,17		0,10	
877	502 331,62	2 187 361,87		0,10	
876	502 363,91	2 187 360,65		0,10	
875	502 363,59	2 187 352,40		0,10	
874	502 367,59	2 187 352,24		0,10	
873	502 367,91	2 187 360,49		0,10	
872	502 389,09	2 187 359,66		0,10	
871	502 388,79	2 187 352,14		0,10	
870	502 392,79	2 187 352,06		0,10	
869	502 393,08	2 187 359,51		0,10	
868	502 414,70	2 187 358,92		0,10	
867	502 414,54	2 187 352,29		0,10	
866	502 418,54	2 187 352,19		0,10	
865	502 418,70	2 187 358,83		0,10	
864	502 436,41	2 187 358,39		0,10	
863	502 436,22	2 187 350,46		0,10	
862	502 440,22	2 187 350,36		0,10	
861	502 440,41	2 187 358,29		0,10	
860	502 505,96	2 187 356,68	Аналитический метод	0,10	—
859	502 505,76	2 187 348,89		0,10	
858	502 509,76	2 187 348,79		0,10	
857	502 509,95	2 187 356,59		0,10	
856	502 525,57	2 187 356,20		0,10	
855	502 524,29	2 187 361,44		0,10	
854	502 520,13	2 187 361,54		0,10	
853	502 520,43	2 187 360,33		0,10	
852	502 457,97	2 187 361,86		0,10	
851	502 458,02	2 187 363,61		0,10	
850	502 454,02	2 187 363,71		0,10	
849	502 453,97	2 187 361,96		0,10	
848	502 433,31	2 187 362,47		0,10	
847	502 433,35	2 187 364,20		0,10	
846	502 429,35	2 187 364,30		0,10	
845	502 429,31	2 187 362,57		0,10	
844	502 409,74	2 187 363,05		0,10	
843	502 409,79	2 187 365,14		0,10	
842	502 405,79	2 187 365,24		0,10	
841	502 405,74	2 187 363,15		0,10	
840	502 379,70	2 187 364,04		0,10	
839	502 379,79	2 187 366,45		0,10	
838	502 375,79	2 187 366,60		0,10	
837	502 375,70	2 187 364,19		0,10	
836	502 344,57	2 187 365,41		0,10	
835	502 344,65	2 187 367,35		0,10	
834	502 340,65	2 187 367,51		0,10	
833	502 340,58	2 187 365,57		0,10	

Раздел 2

Сведения о местоположении границ объекта

1	2	3	4	5	6
832	502 221,62	2 187 368,37	Аналитический метод	0,10	—
831	502 221,34	2 187 374,87		0,10	
830	502 228,30	2 187 375,16		0,10	
829	502 228,13	2 187 379,16		0,10	
828	502 221,17	2 187 378,86		0,10	
827	502 220,01	2 187 405,48		0,10	
826	502 226,55	2 187 405,78		0,10	
825	502 226,38	2 187 409,77		0,10	
824	502 219,84	2 187 409,48		0,10	
823	502 217,65	2 187 458,14		0,10	
822	502 215,57	2 187 493,23		0,10	
821	502 219,64	2 187 493,19		0,10	
820	502 219,68	2 187 497,19		0,10	
819	502 211,33	2 187 497,28		0,10	
818	502 213,66	2 187 457,93		0,10	
817	502 219,11	2 187 332,93		0,10	
816	502 221,87	2 187 298,68		0,10	
815	502 226,41	2 187 228,46		0,10	
814	502 326,06	2 187 229,34		0,10	
813	502 400,02	2 187 228,31		0,10	
812	502 557,13	2 187 223,01		0,10	
811	502 624,44	2 187 223,62		0,10	
810	502 710,95	2 187 225,48		0,10	
809	502 793,73	2 187 226,21		0,10	
808	502 861,15	2 187 225,22		0,10	
807	502 977,19	2 187 224,10		0,10	
806	502 998,13	2 187 224,60		0,10	
805	503 069,98	2 187 224,54		0,10	
804	503 145,93	2 187 223,15		0,10	
803	503 145,93	2 187 231,19		0,10	
802	503 141,93	2 187 231,19		0,10	
801	503 141,93	2 187 227,23		0,10	
800	503 096,23	2 187 228,06		0,10	
799	503 096,29	2 187 231,31		0,10	
798	503 092,29	2 187 231,39		0,10	
797	503 092,23	2 187 228,13		0,10	
796	503 070,02	2 187 228,54		0,10	
795	503 003,63	2 187 228,60		0,10	
794	503 003,63	2 187 231,05		0,10	
793	502 999,63	2 187 231,05		0,10	
792	502 999,63	2 187 228,60		0,10	
791	502 991,26	2 187 228,44		0,10	
790	502 985,40	2 187 309,82		0,10	
789	502 979,62	2 187 380,82		0,10	
788	502 980,33	2 187 380,88		0,10	
787	502 980,00	2 187 384,87		0,10	
786	502 979,29	2 187 384,81		0,10	
785	502 977,29	2 187 409,39	0,10		
784	502 975,47	2 187 426,41	0,10		
783	502 976,62	2 187 426,47	0,10		
782	502 976,33	2 187 430,45	0,10		
781	502 975,05	2 187 430,40	0,10		
780	502 967,32	2 187 502,73	0,10		
779	502 988,22	2 187 503,18	0,10		
778	502 988,32	2 187 498,88	0,10		

Раздел 2

Сведения о местоположении границ объекта

1	2	3	4	5	6
777	502 992,31	2 187 498,97	Аналитический метод	0,10	—
776	502 992,22	2 187 503,26		0,10	
775	503 004,60	2 187 503,53		0,10	
774	503 043,85	2 187 505,57		0,10	
773	503 044,15	2 187 499,92		0,10	
772	503 048,13	2 187 500,33		0,10	
771	503 047,85	2 187 505,78		0,10	
770	503 053,15	2 187 506,05		0,10	
769	503 098,05	2 187 506,55		0,10	
768	503 098,11	2 187 501,24		0,10	
767	503 102,11	2 187 501,28		0,10	
766	503 102,05	2 187 506,60		0,10	
765	503 115,43	2 187 506,74		0,10	
764	503 153,38	2 187 506,70		0,10	
763	503 153,37	2 187 503,50		0,10	
762	503 157,37	2 187 503,49		0,10	
761	503 157,38	2 187 506,70		0,10	
760	503 182,29	2 187 506,67		0,10	
759	503 186,54	2 187 463,65		0,10	
758	503 187,92	2 187 454,66		0,10	
757	503 181,70	2 187 453,71		0,10	
756	503 182,30	2 187 449,76		0,10	
755	503 188,52	2 187 450,71		0,10	
754	503 194,19	2 187 413,62		0,10	
753	503 187,75	2 187 412,63		0,10	
752	503 188,49	2 187 408,70		0,10	
751	503 194,78	2 187 409,66		0,10	
750	503 198,62	2 187 382,86		0,10	
749	503 193,20	2 187 382,42		0,10	
748	503 193,52	2 187 378,43		0,10	
747	503 198,56	2 187 378,84		0,10	
746	503 202,79	2 187 344,07		0,10	
745	503 198,10	2 187 343,50		0,10	
744	503 198,59	2 187 339,53		0,10	
743	503 207,25	2 187 340,59		0,10	
742	503 202,55	2 187 379,16		0,10	
741	503 203,19	2 187 379,21		0,10	
740	503 198,75	2 187 410,27		0,10	
739	503 190,51	2 187 464,15		0,10	
738	503 185,92	2 187 510,67		0,10	
737	503 150,91	2 187 510,71		0,10	
736	503 150,92	2 187 517,93		0,10	
735	503 146,92	2 187 517,93		0,10	
734	503 146,91	2 187 510,71		0,10	
733	503 115,40	2 187 510,74		0,10	
732	503 055,06	2 187 510,07		0,10	
731	503 054,98	2 187 516,28		0,10	
730	503 050,98	2 187 516,23	0,10		
729	503 051,06	2 187 509,95	0,10		
728	503 019,66	2 187 508,32	0,10		
727	503 019,28	2 187 515,52	0,10		
726	503 015,31	2 187 515,52	0,10		
725	503 015,66	2 187 508,11	0,10		
724	503 004,45	2 187 507,53	0,10		
723	502 967,11	2 187 506,73	0,10		

Раздел 2

Сведения о местоположении границ объекта

1	2	3	4	5	6
722	502 967,33	2 187 589,36	Аналитический метод	0,10	—
721	502 966,95	2 187 667,87		0,10	
720	502 968,94	2 187 667,88		0,10	
719	502 968,92	2 187 671,88		0,10	
718	502 966,93	2 187 671,87		0,10	
717	502 966,52	2 187 762,32		0,10	
716	502 999,16	2 187 768,21		0,10	
715	503 001,42	2 187 756,55		0,10	
714	503 005,35	2 187 757,31		0,10	
713	503 003,09	2 187 768,92		0,10	
712	503 069,88	2 187 781,04		0,10	
711	503 072,11	2 187 770,66		0,10	
710	503 076,02	2 187 771,50		0,10	
709	503 073,81	2 187 781,76		0,10	
708	503 129,33	2 187 791,89		0,10	
707	503 131,00	2 187 780,32		0,10	
706	503 134,96	2 187 780,89		0,10	
705	503 133,27	2 187 792,61		0,10	
704	503 189,95	2 187 802,96		0,10	
703	503 184,15	2 187 764,99		0,10	
702	503 177,90	2 187 764,38		0,10	
701	503 178,29	2 187 760,40		0,10	
700	503 183,53	2 187 760,91		0,10	
699	503 175,87	2 187 710,72		0,10	
698	503 169,85	2 187 710,60		0,10	
697	503 169,85	2 187 707,58		0,10	
696	503 157,79	2 187 707,22		0,10	
695	503 109,60	2 187 707,94		0,10	
694	503 109,55	2 187 703,94		0,10	
693	503 119,41	2 187 703,81		0,10	
692	503 119,39	2 187 702,51		0,10	
691	503 123,39	2 187 702,46		0,10	
690	503 123,41	2 187 703,76		0,10	
689	503 157,91	2 187 703,22		0,10	
688	503 173,85	2 187 703,70		0,10	
687	503 173,85	2 187 706,68		0,10	
686	503 175,26	2 187 706,70		0,10	
685	503 174,66	2 187 702,80		0,10	
684	503 171,68	2 187 702,72		0,10	
683	503 165,51	2 187 664,02		0,10	
682	503 169,46	2 187 663,39		0,10	
681	503 175,10	2 187 698,81		0,10	
680	503 178,11	2 187 698,89		0,10	
679	503 194,11	2 187 803,72		0,10	
678	503 195,23	2 187 803,92		0,10	
677	503 194,51	2 187 807,85		0,10	
676	503 192,32	2 187 807,45		0,10	
675	503 191,37	2 187 807,60		0,10	
674	503 211,45	2 187 854,25		0,10	
673	503 228,73	2 187 892,43		0,10	
672	503 249,58	2 187 936,63	0,10		
671	503 261,62	2 187 962,87	0,10		
670	503 308,37	2 188 023,42	0,10		
669	503 323,90	2 188 010,82	0,10		
668	503 308,68	2 187 991,47	0,10		

Раздел 2

Сведения о местоположении границ объекта

1	2	3	4	5	6
667	503 363,34	2 187 959,87		0,10	
666	503 416,77	2 187 929,44		0,10	
665	503 418,75	2 187 932,91		0,10	
664	503 365,32	2 187 963,34		0,10	
663	503 314,68	2 187 992,62		0,10	
662	503 336,28	2 188 020,10		0,10	
661	503 356,95	2 188 050,56		0,10	
660	503 466,22	2 187 986,44		0,10	
659	503 468,24	2 187 989,89		0,10	
658	503 359,20	2 188 053,88		0,10	
657	503 356,40	2 188 056,88		0,10	
656	503 352,87	2 188 059,66		0,10	
655	503 386,83	2 188 101,71		0,10	
654	503 405,53	2 188 091,20		0,10	
653	503 405,23	2 188 090,68		0,10	
652	503 408,70	2 188 088,74		0,10	
651	503 409,89	2 188 090,85		0,10	
650	503 492,27	2 188 042,90		0,10	
649	503 494,28	2 188 046,36		0,10	
648	503 408,52	2 188 096,28		0,10	
647	503 407,53	2 188 094,67		0,10	
646	503 385,84	2 188 106,86		0,10	
645	503 347,21	2 188 059,03		0,10	
644	503 354,15	2 188 053,56		0,10	
643	503 333,05	2 188 022,47		0,10	
642	503 326,37	2 188 013,97		0,10	
641	503 310,80	2 188 026,60		0,10	
640	503 312,56	2 188 028,89	Аналитический метод	0,10	—
639	503 312,84	2 188 028,65		0,10	
638	503 402,40	2 188 137,60		0,10	
637	503 417,22	2 188 155,12		0,10	
636	503 424,58	2 188 164,10		0,10	
635	503 514,08	2 188 110,58		0,10	
634	503 516,13	2 188 114,02		0,10	
633	503 427,15	2 188 167,22		0,10	
632	503 441,39	2 188 184,60		0,10	
631	503 438,32	2 188 187,12		0,10	
630	503 414,15	2 188 157,68		0,10	
629	503 399,33	2 188 140,16		0,10	
628	503 312,34	2 188 034,34		0,10	
627	503 309,51	2 188 031,50		0,10	
626	503 262,16	2 187 970,11		0,10	
625	503 220,80	2 188 014,12		0,10	
624	503 217,89	2 188 011,38		0,10	
623	503 259,68	2 187 966,91		0,10	
622	503 258,17	2 187 964,96		0,10	
621	503 245,96	2 187 938,32		0,10	
620	503 225,93	2 187 895,85		0,10	
619	503 207,80	2 187 855,87		0,10	
618	503 186,50	2 187 806,39		0,10	
617	503 093,10	2 187 789,41		0,10	
616	503 092,54	2 187 792,52		0,10	
615	503 088,59	2 187 791,87		0,10	
614	503 089,17	2 187 788,69		0,10	
613	503 012,20	2 187 774,63		0,10	

Раздел 2

Сведения о местоположении границ объекта

1	2	3	4	5	6
612	503 011,68	2 187 777,49	Аналитический метод	0,10	—
611	503 007,75	2 187 776,78		0,10	
610	503 008,26	2 187 773,92		0,10	
609	502 963,63	2 187 765,87		0,10	
608	502 966,90	2 187 829,52		0,10	
607	502 973,15	2 187 857,16		0,10	
606	502 976,37	2 187 856,52		0,10	
605	502 977,16	2 187 860,44		0,10	
604	502 974,25	2 187 861,02		0,10	
603	502 987,02	2 187 899,10		0,10	
602	503 004,77	2 187 931,48		0,10	
601	503 027,56	2 187 921,33		0,10	
600	503 024,23	2 187 914,08		0,10	
599	503 027,87	2 187 912,42		0,10	
598	503 031,21	2 187 919,71		0,10	
597	503 063,97	2 187 905,12		0,10	
596	503 067,46	2 187 903,16		0,10	
595	503 070,70	2 187 900,95		0,10	
594	503 072,96	2 187 904,25		0,10	
593	503 067,74	2 187 907,82		0,10	
592	503 006,70	2 187 935,01		0,10	
591	503 015,30	2 187 950,69		0,10	
590	503 027,56	2 187 966,12		0,10	
589	503 030,93	2 187 963,45		0,10	
588	503 033,42	2 187 966,58		0,10	
587	503 030,05	2 187 969,25		0,10	
586	503 039,78	2 187 981,50		0,10	
585	503 042,53	2 187 979,32		0,10	
584	503 045,02	2 187 982,45		0,10	
583	503 042,27	2 187 984,63		0,10	
582	503 043,37	2 187 986,02		0,10	
581	503 070,08	2 188 012,05		0,10	
580	503 073,79	2 188 008,95		0,10	
579	503 076,85	2 188 011,57		0,10	
578	503 074,89	2 188 013,22		0,10	
577	503 115,97	2 188 048,64		0,10	
576	503 155,95	2 188 085,47		0,10	
575	503 197,98	2 188 128,01		0,10	
574	503 239,29	2 188 167,09		0,10	
573	503 332,03	2 188 261,02		0,10	
572	503 329,18	2 188 263,83		0,10	
571	503 236,49	2 188 169,95		0,10	
570	503 195,18	2 188 130,87		0,10	
569	503 153,17	2 188 088,35		0,10	
568	503 113,31	2 188 051,62		0,10	
567	503 071,97	2 188 015,99		0,10	
566	503 036,52	2 188 032,88		0,10	
565	503 007,56	2 188 020,60		0,10	
564	502 930,40	2 187 989,57		0,10	
563	502 861,60	2 187 964,94		0,10	
562	502 768,54	2 187 939,61		0,10	
561	502 708,29	2 187 934,21		0,10	
560	502 672,61	2 187 944,38		0,10	
559	502 671,86	2 187 932,94		0,10	
558	502 675,86	2 187 932,68		0,10	

Раздел 2

Сведения о местоположении границ объекта

1	2	3	4	5	6
557	502 676,28	2 187 939,18	Аналитический метод	0,10	—
556	502 706,08	2 187 930,68		0,10	
555	502 706,05	2 187 928,72		0,10	
554	502 710,05	2 187 928,66		0,10	
553	502 710,07	2 187 930,35		0,10	
552	502 763,29	2 187 935,12		0,10	
551	502 763,47	2 187 927,27		0,10	
550	502 767,47	2 187 927,36		0,10	
549	502 767,28	2 187 935,48		0,10	
548	502 769,25	2 187 935,66		0,10	
547	502 862,80	2 187 961,12		0,10	
546	502 867,89	2 187 962,94		0,10	
545	502 870,80	2 187 954,80		0,10	
544	502 874,53	2 187 956,26		0,10	
543	502 871,65	2 187 964,29		0,10	
542	502 924,87	2 187 983,34		0,10	
541	502 927,00	2 187 977,39		0,10	
540	502 930,75	2 187 978,77		0,10	
539	502 928,64	2 187 984,69		0,10	
538	502 931,82	2 187 985,83		0,10	
537	502 952,86	2 187 994,29		0,10	
536	502 955,34	2 187 988,12		0,10	
535	502 959,05	2 187 989,61		0,10	
534	502 956,57	2 187 995,78		0,10	
533	502 969,79	2 188 001,10		0,10	
532	502 972,25	2 187 994,98		0,10	
531	502 975,96	2 187 996,47		0,10	
530	502 973,50	2 188 002,59		0,10	
529	503 012,61	2 188 018,39		0,10	
528	503 015,74	2 188 015,44		0,10	
527	503 019,50	2 188 017,41		0,10	
526	503 016,63	2 188 020,10		0,10	
525	503 036,42	2 188 028,49		0,10	
524	503 066,52	2 188 014,17		0,10	
523	503 040,40	2 187 988,71		0,10	
522	503 011,95	2 187 952,91		0,10	
521	502 991,94	2 187 916,40		0,10	
520	502 987,88	2 187 918,61		0,10	
519	502 985,97	2 187 915,10		0,10	
518	502 990,02	2 187 912,89		0,10	
517	502 983,34	2 187 900,71		0,10	
516	502 981,36	2 187 894,81		0,10	
515	502 976,28	2 187 896,51		0,10	
514	502 974,83	2 187 892,78		0,10	
513	502 980,09	2 187 891,02		0,10	
512	502 970,29	2 187 861,81		0,10	
511	502 965,41	2 187 841,04		0,10	
510	502 959,83	2 187 841,58	0,10		
509	502 959,21	2 187 837,61	0,10		
508	502 964,52	2 187 837,11	0,10		
507	502 962,93	2 187 830,06	0,10		
506	502 959,45	2 187 762,58	0,10		
505	502 916,53	2 187 754,93	0,10		
504	502 915,75	2 187 759,30	0,10		
503	502 911,81	2 187 758,60	0,10		

Раздел 2

Сведения о местоположении границ объекта

1	2	3	4	5	6
502	502 912,59	2 187 754,23		0,10	
501	502 873,52	2 187 747,26		0,10	
500	502 852,29	2 187 744,37		0,10	
499	502 851,84	2 187 747,63		0,10	
498	502 847,88	2 187 747,09		0,10	
497	502 848,32	2 187 743,83		0,10	
496	502 818,41	2 187 739,76		0,10	
495	502 817,81	2 187 744,15		0,10	
494	502 813,85	2 187 743,61		0,10	
493	502 814,46	2 187 739,17		0,10	
492	502 801,18	2 187 737,41		0,10	
491	502 778,96	2 187 736,64		0,10	
490	502 778,80	2 187 741,01		0,10	
489	502 774,81	2 187 740,72		0,10	
488	502 774,96	2 187 736,50		0,10	
487	502 747,76	2 187 735,56		0,10	
486	502 747,60	2 187 740,04		0,10	
485	502 743,63	2 187 740,00		0,10	
484	502 743,76	2 187 735,42		0,10	
483	502 733,76	2 187 735,07		0,10	
482	502 690,44	2 187 735,71		0,10	
481	502 690,48	2 187 739,39		0,10	
480	502 686,49	2 187 739,37		0,10	
479	502 686,44	2 187 735,77		0,10	
478	502 639,35	2 187 736,47		0,10	
477	502 641,08	2 187 786,77		0,10	
476	502 641,34	2 187 810,59		0,10	
475	502 643,43	2 187 810,70	Аналитический метод	0,10	—
474	502 643,22	2 187 814,69		0,10	
473	502 639,86	2 187 814,51		0,10	
472	502 639,28	2 187 833,14		0,10	
471	502 643,50	2 187 835,74		0,10	
470	502 642,18	2 187 839,57		0,10	
469	502 635,21	2 187 835,35		0,10	
468	502 635,99	2 187 810,36		0,10	
467	502 637,33	2 187 810,41		0,10	
466	502 637,08	2 187 786,86		0,10	
465	502 635,35	2 187 736,65		0,10	
464	502 599,83	2 187 738,42		0,10	
463	502 488,60	2 187 757,32		0,10	
462	502 484,31	2 187 749,78		0,10	
461	502 468,46	2 187 755,02		0,10	
460	502 471,71	2 187 766,24		0,10	
459	502 467,80	2 187 767,20		0,10	
458	502 464,66	2 187 756,27		0,10	
457	502 437,26	2 187 765,33		0,10	
456	502 411,42	2 187 775,92		0,10	
455	502 393,54	2 187 787,54		0,10	
454	502 399,03	2 187 796,38		0,10	
453	502 395,63	2 187 798,49		0,10	
452	502 390,24	2 187 789,81		0,10	
451	502 389,43	2 187 790,21		0,10	
450	502 385,62	2 187 792,69		0,10	
449	502 313,12	2 187 844,86		0,10	
448	502 338,35	2 187 876,30		0,10	

Раздел 2

Сведения о местоположении границ объекта

1	2	3	4	5	6
447	502 338,55	2 187 876,13	Аналитический метод	0,10	—
446	502 341,11	2 187 879,21		0,10	
445	502 340,85	2 187 879,42		0,10	
444	502 364,95	2 187 909,46		0,10	
443	502 365,28	2 187 909,19		0,10	
442	502 367,78	2 187 912,31		0,10	
441	502 367,45	2 187 912,58		0,10	
440	502 393,94	2 187 945,97		0,10	
439	502 394,47	2 187 945,54		0,10	
438	502 396,96	2 187 948,68		0,10	
437	502 396,42	2 187 949,10		0,10	
436	502 421,10	2 187 980,24		0,10	
435	502 441,93	2 188 007,37		0,10	
434	502 452,77	2 188 011,79		0,10	
433	502 465,20	2 188 006,97		0,10	
432	502 491,93	2 187 991,22		0,10	
431	502 522,72	2 187 978,39		0,10	
430	502 520,78	2 187 973,43		0,10	
429	502 524,50	2 187 971,88		0,10	
428	502 527,87	2 187 980,57		0,10	
427	502 493,72	2 187 994,81		0,10	
426	502 466,95	2 188 010,59		0,10	
425	502 452,73	2 188 016,10		0,10	
424	502 440,62	2 188 011,16		0,10	
423	502 413,72	2 188 025,53		0,10	
422	502 372,17	2 188 048,94		0,10	
421	502 369,75	2 188 045,76		0,10	
420	502 411,79	2 188 022,03		0,10	
419	502 437,49	2 188 008,30		0,10	
418	502 417,95	2 187 982,70		0,10	
417	502 365,55	2 187 916,60		0,10	
416	502 359,94	2 187 921,11		0,10	
415	502 357,44	2 187 917,99		0,10	
414	502 363,05	2 187 913,48		0,10	
413	502 339,63	2 187 884,29		0,10	
412	502 334,08	2 187 888,75		0,10	
411	502 331,57	2 187 885,63		0,10	
410	502 337,13	2 187 881,17		0,10	
409	502 309,86	2 187 847,20		0,10	
408	502 245,77	2 187 895,69		0,10	
407	502 192,74	2 187 937,75		0,10	
406	502 220,06	2 187 970,63		0,10	
405	502 236,86	2 187 957,48		0,10	
404	502 241,34	2 187 957,99		0,10	
403	502 240,89	2 187 961,96		0,10	
402	502 238,04	2 187 961,64		0,10	
401	502 222,09	2 187 974,12		0,10	
400	502 218,10	2 187 974,54	0,10		
399	502 206,29	2 187 960,33	0,10		
398	502 202,69	2 187 966,44	0,10		
397	502 199,47	2 187 964,04	0,10		
396	502 203,58	2 187 957,06	0,10		
395	502 189,61	2 187 940,25	0,10		
394	502 169,42	2 187 956,45	0,10		
393	502 176,63	2 187 965,44	0,10		

Раздел 2

Сведения о местоположении границ объекта

1	2	3	4	5	6
392	502 173,54	2 187 967,99		0,10	
391	502 166,30	2 187 958,95		0,10	
390	502 149,35	2 187 972,54		0,10	
389	502 156,52	2 187 981,64		0,10	
388	502 153,38	2 187 984,12		0,10	
387	502 146,22	2 187 975,03		0,10	
386	502 102,63	2 188 009,70		0,10	
385	502 140,44	2 188 054,71		0,10	
384	502 141,75	2 188 053,60		0,10	
383	502 144,32	2 188 056,66		0,10	
382	502 143,01	2 188 057,77		0,10	
381	502 149,81	2 188 065,86		0,10	
380	502 196,72	2 188 124,12		0,10	
379	502 193,61	2 188 126,63		0,10	
378	502 146,72	2 188 068,40		0,10	
377	502 099,50	2 188 012,20		0,10	
376	502 099,09	2 188 012,53		0,10	
375	502 097,94	2 188 011,14		0,10	
374	502 076,18	2 188 028,50		0,10	
373	502 084,35	2 188 039,48		0,10	
372	502 081,28	2 188 042,04		0,10	
371	502 073,05	2 188 030,99		0,10	
370	502 021,92	2 188 071,76		0,10	
369	502 030,90	2 188 083,03		0,10	
368	502 027,80	2 188 085,56		0,10	
367	502 018,79	2 188 074,26		0,10	
366	501 996,72	2 188 091,87		0,10	
365	502 054,50	2 188 160,46	Аналитический метод	0,10	—
364	502 059,12	2 188 166,12		0,10	
363	502 076,89	2 188 150,92		0,10	
362	502 075,42	2 188 149,19		0,10	
361	502 078,46	2 188 146,59		0,10	
360	502 079,93	2 188 148,32		0,10	
359	502 093,33	2 188 136,85		0,10	
358	502 103,11	2 188 128,86		0,10	
357	502 105,69	2 188 131,88		0,10	
356	502 095,94	2 188 139,91		0,10	
355	502 096,64	2 188 140,72		0,10	
354	502 093,54	2 188 143,25		0,10	
353	502 092,89	2 188 142,49		0,10	
352	502 061,65	2 188 169,22		0,10	
351	502 086,98	2 188 200,24		0,10	
350	502 087,58	2 188 199,75		0,10	
349	502 090,11	2 188 202,85		0,10	
348	502 089,50	2 188 203,35		0,10	
347	502 101,11	2 188 217,57		0,10	
346	502 146,02	2 188 175,18		0,10	
345	502 149,25	2 188 172,80		0,10	
344	502 151,11	2 188 175,87		0,10	
343	502 100,73	2 188 223,43		0,10	
342	502 086,87	2 188 206,45		0,10	
341	502 085,05	2 188 207,90		0,10	
340	502 082,55	2 188 204,78		0,10	
339	502 084,34	2 188 203,35		0,10	
338	502 066,80	2 188 181,87		0,10	

Раздел 2

Сведения о местоположении границ объекта

1	2	3	4	5	6
337	502 064,96	2 188 183,42	Аналитический метод	0,10	—
336	502 062,38	2 188 180,37		0,10	
335	502 064,27	2 188 178,77		0,10	
334	502 051,42	2 188 163,01		0,10	
333	502 039,39	2 188 148,74		0,10	
332	502 036,29	2 188 151,35		0,10	
331	502 033,71	2 188 148,29		0,10	
330	502 036,81	2 188 145,68		0,10	
329	502 029,98	2 188 137,58		0,10	
328	502 026,73	2 188 140,32		0,10	
327	502 024,15	2 188 137,26		0,10	
326	502 027,40	2 188 134,52		0,10	
325	501 993,58	2 188 094,39		0,10	
324	501 944,27	2 188 134,11		0,10	
323	501 953,55	2 188 145,60		0,10	
322	501 950,44	2 188 148,12		0,10	
321	501 941,16	2 188 136,63		0,10	
320	501 902,70	2 188 167,70		0,10	
319	501 941,98	2 188 227,89		0,10	
318	501 960,36	2 188 259,43		0,10	
317	501 962,49	2 188 262,58		0,10	
316	501 964,26	2 188 261,39		0,10	
315	501 966,50	2 188 264,71		0,10	
314	501 964,73	2 188 265,90		0,10	
313	501 976,68	2 188 283,63		0,10	
312	502 011,49	2 188 270,67		0,10	
311	502 011,23	2 188 269,87		0,10	
310	502 015,01	2 188 268,57		0,10	
309	502 015,22	2 188 269,21		0,10	
308	502 044,65	2 188 257,19		0,10	
307	502 044,36	2 188 256,54		0,10	
306	502 048,02	2 188 254,91		0,10	
305	502 049,98	2 188 259,33		0,10	
304	502 012,89	2 188 274,48		0,10	
303	501 975,12	2 188 288,47		0,10	
302	501 956,97	2 188 261,55		0,10	
301	501 939,67	2 188 231,66		0,10	
300	501 898,37	2 188 168,38		0,10	
299	501 885,81	2 188 149,78		0,10	
298	501 861,34	2 188 112,56		0,10	
297	501 852,81	2 188 117,28		0,10	
296	501 850,75	2 188 113,85		0,10	
295	501 857,72	2 188 109,99		0,10	
294	501 855,41	2 188 108,82	0,10		
293	501 834,01	2 188 089,69	0,10		
292	501 807,48	2 188 132,71	0,10		
291	501 805,12	2 188 135,94	0,10		
290	501 802,23	2 188 133,61	0,10		
289	501 833,12	2 188 083,53	0,10		
288	501 847,32	2 188 096,22	0,10		
287	501 852,49	2 188 092,24	0,10		
286	501 854,68	2 188 095,61	0,10		
285	501 850,35	2 188 098,93	0,10		
284	501 857,68	2 188 105,48	0,10		
283	501 859,55	2 188 106,43	0,10		

Раздел 2

Сведения о местоположении границ объекта

1	2	3	4	5	6
282	501 861,17	2 188 105,28	Аналитический метод	0,10	—
281	501 863,49	2 188 108,54		0,10	
280	501 889,14	2 188 147,56		0,10	
279	501 900,47	2 188 164,35		0,10	
278	501 965,93	2 188 111,48		0,10	
277	501 963,80	2 188 108,84		0,10	
276	501 966,95	2 188 106,38		0,10	
275	501 969,04	2 188 108,97		0,10	
274	501 979,84	2 188 100,28		0,10	
273	501 977,94	2 188 097,91		0,10	
272	501 981,06	2 188 095,40		0,10	
271	501 982,96	2 188 097,78		0,10	
270	501 992,69	2 188 089,98		0,10	
269	501 953,94	2 188 040,46		0,10	
268	501 950,16	2 188 043,27		0,10	
267	501 947,77	2 188 040,06		0,10	
266	501 951,47	2 188 037,31		0,10	
265	501 944,36	2 188 028,23		0,10	
264	501 940,90	2 188 030,94		0,10	
263	501 938,52	2 188 027,73		0,10	
262	501 941,90	2 188 025,08		0,10	
261	501 929,73	2 188 009,53		0,10	
260	501 916,89	2 187 994,33		0,10	
259	501 914,30	2 187 997,03		0,10	
258	501 911,42	2 187 994,26		0,10	
257	501 914,30	2 187 991,26		0,10	
256	501 901,70	2 187 976,33		0,10	
255	501 921,91	2 187 944,04		0,10	
254	501 919,92	2 187 942,68		0,10	
253	501 946,90	2 187 905,40		0,10	
252	501 951,41	2 187 908,52		0,10	
251	501 949,13	2 187 911,81		0,10	
250	501 947,84	2 187 910,92		0,10	
249	501 925,56	2 187 941,70		0,10	
248	501 927,33	2 187 942,92		0,10	
247	501 926,94	2 187 943,53		0,10	
246	501 928,82	2 187 944,64		0,10	
245	501 926,79	2 187 948,08		0,10	
244	501 924,82	2 187 946,92		0,10	
243	501 906,64	2 187 975,98		0,10	
242	501 932,83	2 188 007,01		0,10	
241	501 995,81	2 188 087,47		0,10	
240	502 008,68	2 188 077,20		0,10	
239	502 006,38	2 188 074,32		0,10	
238	502 009,51	2 188 071,83		0,10	
237	502 011,80	2 188 074,71		0,10	
236	502 033,66	2 188 057,29		0,10	
235	502 031,49	2 188 054,57	0,10		
234	502 034,59	2 188 052,03	0,10		
233	502 036,78	2 188 054,79	0,10		
232	502 054,65	2 188 040,54	0,10		
231	502 052,14	2 188 037,44	0,10		
230	502 055,26	2 188 034,96	0,10		
229	502 057,74	2 188 038,07	0,10		
228	502 095,39	2 188 008,06	0,10		

Раздел 2

Сведения о местоположении границ объекта

1	2	3	4	5	6
227	502 084,76	2 187 995,25	Аналитический метод	0,10	—
226	502 079,36	2 187 999,73		0,10	
225	502 076,80	2 187 996,65		0,10	
224	502 082,21	2 187 992,17		0,10	
223	502 020,43	2 187 917,51		0,10	
222	502 015,43	2 187 921,63		0,10	
221	502 012,88	2 187 918,55		0,10	
220	502 017,88	2 187 914,42		0,10	
219	501 973,11	2 187 860,22		0,10	
218	502 010,71	2 187 804,57		0,10	
217	501 919,54	2 187 728,26		0,10	
216	501 882,37	2 187 697,78		0,10	
215	501 793,74	2 187 626,41		0,10	
214	501 734,38	2 187 576,60		0,10	
213	501 652,64	2 187 509,46		0,10	
212	501 573,63	2 187 445,18		0,10	
211	501 509,18	2 187 391,59		0,10	
210	501 455,04	2 187 463,20		0,10	
209	501 403,61	2 187 528,41		0,10	
208	501 393,26	2 187 519,69		0,10	
207	501 392,01	2 187 521,14		0,10	
206	501 391,56	2 187 520,70		0,10	
205	501 357,03	2 187 561,81		0,10	
204	501 328,48	2 187 594,92		0,10	
203	501 342,76	2 187 606,49		0,10	
202	501 336,27	2 187 614,27		0,10	
201	501 379,18	2 187 649,18		0,10	
200	501 408,37	2 187 673,65		0,10	
199	501 421,59	2 187 655,87		0,10	
198	501 424,80	2 187 658,25		0,10	
197	501 411,46	2 187 676,20		0,10	
196	501 445,87	2 187 704,61		0,10	
195	501 476,22	2 187 728,62		0,10	
194	501 496,12	2 187 745,61		0,10	
193	501 517,74	2 187 717,22		0,10	
192	501 520,92	2 187 719,64		0,10	
191	501 499,17	2 187 748,22		0,10	
190	501 514,86	2 187 761,62		0,10	
189	501 527,98	2 187 745,85		0,10	
188	501 532,11	2 187 749,39		0,10	
187	501 543,50	2 187 736,13		0,10	
186	501 597,06	2 187 779,18		0,10	
185	501 613,46	2 187 758,79		0,10	
184	501 616,57	2 187 761,29		0,10	
183	501 600,18	2 187 781,69		0,10	
182	501 602,41	2 187 783,48	0,10		
181	501 591,01	2 187 797,97	0,10		
180	501 635,89	2 187 835,69	0,10		
179	501 645,10	2 187 824,97	0,10		
178	501 633,14	2 187 815,56	0,10		
177	501 635,61	2 187 812,42	0,10		
176	501 650,86	2 187 824,41	0,10		
175	501 569,82	2 187 918,22	0,10		
174	501 526,33	2 187 968,85	0,10		
173	501 513,45	2 187 957,67	0,10		

Раздел 2

Сведения о местоположении границ объекта

1	2	3	4	5	6
172	501 516,07	2 187 954,65		0,10	
171	501 525,91	2 187 963,19		0,10	
170	501 563,69	2 187 919,21		0,10	
169	501 553,78	2 187 910,69		0,10	
168	501 556,38	2 187 907,66		0,10	
167	501 566,30	2 187 916,18		0,10	
166	501 604,12	2 187 872,44		0,10	
165	501 593,58	2 187 863,32		0,10	
164	501 596,20	2 187 860,30		0,10	
163	501 606,74	2 187 869,41		0,10	
162	501 633,27	2 187 838,72		0,10	
161	501 585,47	2 187 798,55		0,10	
160	501 596,82	2 187 784,12		0,10	
159	501 544,01	2 187 741,67		0,10	
158	501 532,54	2 187 755,03		0,10	
157	501 528,46	2 187 751,53		0,10	
156	501 525,16	2 187 755,49		0,10	
155	501 537,99	2 187 766,16		0,10	
154	501 544,39	2 187 758,47		0,10	
153	501 547,46	2 187 761,03		0,10	
152	501 538,50	2 187 771,79		0,10	
151	501 522,61	2 187 758,57		0,10	
150	501 515,80	2 187 766,72		0,10	
149	501 565,77	2 187 808,61		0,10	
148	501 562,97	2 187 811,95		0,10	
147	501 559,91	2 187 809,38		0,10	
146	501 560,14	2 187 809,11		0,10	
145	501 548,50	2 187 799,35	Аналитический метод	0,10	—
144	501 548,31	2 187 799,58		0,10	
143	501 545,24	2 187 797,01		0,10	
142	501 545,43	2 187 796,78		0,10	
141	501 534,10	2 187 787,27		0,10	
140	501 533,96	2 187 787,44		0,10	
139	501 530,89	2 187 784,87		0,10	
138	501 531,03	2 187 784,70		0,10	
137	501 519,00	2 187 774,62		0,10	
136	501 518,81	2 187 774,85		0,10	
135	501 515,75	2 187 772,28		0,10	
134	501 515,94	2 187 772,05		0,10	
133	501 513,26	2 187 769,80		0,10	
132	501 502,51	2 187 782,73		0,10	
131	501 487,25	2 187 802,33		0,10	
130	501 537,44	2 187 843,61		0,10	
129	501 534,26	2 187 847,47		0,10	
128	501 531,17	2 187 844,93		0,10	
127	501 531,81	2 187 844,16		0,10	
126	501 520,06	2 187 834,50		0,10	
125	501 519,43	2 187 835,27		0,10	
124	501 516,34	2 187 832,73		0,10	
123	501 516,97	2 187 831,96		0,10	
122	501 508,86	2 187 825,28		0,10	
121	501 508,23	2 187 826,06		0,10	
120	501 505,14	2 187 823,51		0,10	
119	501 505,77	2 187 822,74		0,10	
118	501 494,08	2 187 813,13		0,10	

Раздел 2

Сведения о местоположении границ объекта

1	2	3	4	5	6
117	501 493,45	2 187 813,90	Аналитический метод	0,10	—
116	501 490,36	2 187 811,36		0,10	
115	501 490,99	2 187 810,59		0,10	
114	501 484,80	2 187 805,49		0,10	
113	501 467,17	2 187 828,13		0,10	
112	501 459,16	2 187 838,06		0,10	
111	501 507,86	2 187 878,04		0,10	
110	501 504,95	2 187 881,59		0,10	
109	501 501,85	2 187 879,06		0,10	
108	501 502,23	2 187 878,59		0,10	
107	501 490,31	2 187 868,80		0,10	
106	501 489,93	2 187 869,26		0,10	
105	501 486,83	2 187 866,73		0,10	
104	501 487,21	2 187 866,26		0,10	
103	501 479,68	2 187 860,08		0,10	
102	501 479,30	2 187 860,54		0,10	
101	501 476,21	2 187 858,00		0,10	
100	501 476,59	2 187 857,54		0,10	
99	501 464,83	2 187 847,89		0,10	
98	501 464,45	2 187 848,36		0,10	
97	501 461,36	2 187 845,82		0,10	
96	501 461,74	2 187 845,35		0,10	
95	501 456,65	2 187 841,17		0,10	
94	501 434,54	2 187 868,49		0,10	
93	501 482,81	2 187 908,42		0,10	
92	501 476,43	2 187 916,13		0,10	
91	501 473,35	2 187 913,58		0,10	
90	501 477,18	2 187 908,95		0,10	
89	501 465,78	2 187 899,53		0,10	
88	501 461,96	2 187 904,15		0,10	
87	501 458,88	2 187 901,60		0,10	
86	501 462,70	2 187 896,98		0,10	
85	501 454,77	2 187 890,42		0,10	
84	501 450,95	2 187 895,04		0,10	
83	501 447,87	2 187 892,49		0,10	
82	501 451,69	2 187 887,87		0,10	
81	501 440,05	2 187 878,24		0,10	
80	501 436,23	2 187 882,86		0,10	
79	501 433,14	2 187 880,31		0,10	
78	501 436,97	2 187 875,69		0,10	
77	501 432,02	2 187 871,60		0,10	
76	501 401,34	2 187 909,53		0,10	
75	501 397,43	2 187 906,54		0,10	
74	501 384,61	2 187 925,07	0,10		
73	501 380,85	2 187 922,45	0,10		
72	501 383,14	2 187 919,17	0,10		
71	501 383,60	2 187 919,49	0,10		
70	501 396,53	2 187 900,81	0,10		
69	501 400,68	2 187 903,99	0,10		
68	501 442,24	2 187 852,59	0,10		
67	501 393,27	2 187 811,68	0,10		
66	501 395,94	2 187 808,12	0,10		
65	501 391,03	2 187 804,04	0,10		
64	501 359,03	2 187 841,76	0,10		
63	501 339,62	2 187 826,53	0,10		

Раздел 2

Сведения о местоположении границ объекта

1	2	3	4	5	6
62	501 309,50	2 187 801,85	Аналитический метод	0,10	—
61	501 312,23	2 187 798,53		0,10	
60	501 315,32	2 187 801,06		0,10	
59	501 315,13	2 187 801,29		0,10	
58	501 324,48	2 187 808,95		0,10	
57	501 324,65	2 187 808,74		0,10	
56	501 327,74	2 187 811,28		0,10	
55	501 327,57	2 187 811,49		0,10	
54	501 339,06	2 187 820,90		0,10	
53	501 339,25	2 187 820,67		0,10	
52	501 342,34	2 187 823,20		0,10	
51	501 342,18	2 187 823,41		0,10	
50	501 358,47	2 187 836,24		0,10	
49	501 390,54	2 187 798,43		0,10	
48	501 401,43	2 187 807,49		0,10	
47	501 398,75	2 187 811,04		0,10	
46	501 444,76	2 187 849,48		0,10	
45	501 464,04	2 187 825,64		0,10	
44	501 499,40	2 187 780,22		0,10	
43	501 512,31	2 187 764,70		0,10	
42	501 495,18	2 187 750,07		0,10	
41	501 493,63	2 187 748,89		0,10	
40	501 473,68	2 187 731,71		0,10	
39	501 444,91	2 187 708,95		0,10	
38	501 442,97	2 187 711,29		0,10	
37	501 439,89	2 187 708,75		0,10	
36	501 441,80	2 187 706,43		0,10	
35	501 432,38	2 187 698,66		0,10	
34	501 430,47	2 187 700,97		0,10	
33	501 427,39	2 187 698,43		0,10	
32	501 429,30	2 187 696,11		0,10	
31	501 420,06	2 187 688,48		0,10	
30	501 418,15	2 187 690,80		0,10	
29	501 415,06	2 187 688,25		0,10	
28	501 416,97	2 187 685,94		0,10	
27	501 407,66	2 187 678,23		0,10	
26	501 405,74	2 187 680,56		0,10	
25	501 402,66	2 187 678,01		0,10	
24	501 404,58	2 187 675,68		0,10	
23	501 376,64	2 187 652,27		0,10	
22	501 330,60	2 187 614,82		0,10	
21	501 337,09	2 187 607,05		0,10	
20	501 322,75	2 187 595,43		0,10	
19	501 325,65	2 187 592,07		0,10	
18	501 312,62	2 187 580,39		0,10	
17	501 287,81	2 187 611,36		0,10	
16	501 239,77	2 187 668,47		0,10	
15	501 200,70	2 187 714,59		0,10	
14	501 129,86	2 187 660,97	0,10		
13	501 098,70	2 187 698,65	0,10		
12	501 100,09	2 187 699,89	0,10		
11	501 097,43	2 187 702,87	0,10		
10	501 093,84	2 187 699,67	0,10		
9	501 086,56	2 187 709,94	0,10		
8	501 166,84	2 187 773,39	0,10		

Раздел 2

Сведения о местоположении границ объекта

1	2	3	4	5	6
7	501 135,18	2 187 814,51	Аналитический метод	0,10	—
6	501 152,26	2 187 828,00		0,10	
5	501 148,59	2 187 832,50		0,10	
4	501 145,49	2 187 829,97		0,10	
3	501 146,59	2 187 828,62		0,10	
2	501 129,60	2 187 815,20		0,10	
1	501 161,26	2 187 774,08		0,10	
Вырез 1 из 2					
1263	501 992,62	2 187 838,51	Аналитический метод	0,10	—
1264	501 997,28	2 187 841,66		0,10	
1265	501 999,52	2 187 838,34		0,10	
1266	501 994,86	2 187 835,19		0,10	
1267	502 014,97	2 187 805,37		0,10	
1268	502 032,90	2 187 777,94		0,10	
1269	502 037,31	2 187 780,82		0,10	
1270	502 039,50	2 187 777,47		0,10	
1271	502 035,08	2 187 774,59		0,10	
1272	502 069,10	2 187 723,38		0,10	
1273	502 073,29	2 187 726,16		0,10	
1274	502 075,50	2 187 722,83		0,10	
1275	502 071,32	2 187 720,04		0,10	
1276	502 081,98	2 187 704,01		0,10	
1277	502 143,06	2 187 743,84		0,10	
1278	502 141,73	2 187 745,90		0,10	
1279	502 145,09	2 187 748,04		0,10	
1280	502 146,41	2 187 746,03		0,10	
1281	502 160,41	2 187 755,09		0,10	
1282	502 121,96	2 187 816,67		0,10	
1283	502 125,35	2 187 818,79		0,10	
1284	502 163,77	2 187 757,26		0,10	
1285	502 172,81	2 187 763,10		0,10	
1286	502 171,71	2 187 764,82		0,10	
1287	502 175,09	2 187 766,95		0,10	
1288	502 176,17	2 187 765,28		0,10	
1289	502 191,51	2 187 775,19		0,10	
1290	502 190,42	2 187 776,91		0,10	
1291	502 193,80	2 187 779,05		0,10	
1292	502 194,88	2 187 777,35		0,10	
1293	502 207,43	2 187 785,32		0,10	
1294	502 206,32	2 187 787,08		0,10	
1295	502 209,69	2 187 789,23		0,10	
1296	502 210,81	2 187 787,47	0,10		
1297	502 229,70	2 187 799,46	0,10		
1298	502 228,91	2 187 800,70	0,10		
1299	502 232,24	2 187 802,93	0,10		
1300	502 233,07	2 187 801,61	0,10		
1301	502 304,20	2 187 846,43	0,10		
1302	502 243,33	2 187 892,53	0,10		
1303	502 223,76	2 187 907,99	0,10		
1304	502 199,55	2 187 901,00	0,10		
1305	502 200,04	2 187 899,29	0,10		
1306	502 196,20	2 187 898,18	0,10		
1307	502 195,71	2 187 899,89	0,10		
1308	502 178,04	2 187 894,79	0,10		
1309	502 178,61	2 187 891,36	0,10		

Раздел 2

Сведения о местоположении границ объекта

1	2	3	4	5	6
1310	502 175,23	2 187 887,27	Аналитический метод	0,10	—
1311	502 174,59	2 187 891,13		0,10	
1312	502 162,10	2 187 865,28		0,10	
1313	502 158,35	2 187 866,75		0,10	
1314	502 159,98	2 187 870,12		0,10	
1315	502 152,49	2 187 871,53		0,10	
1316	502 153,07	2 187 875,52		0,10	
1317	502 161,79	2 187 873,84		0,10	
1318	502 170,60	2 187 892,08		0,10	
1319	502 168,35	2 187 893,17		0,10	
1320	502 170,09	2 187 896,77		0,10	
1321	502 172,35	2 187 895,68		0,10	
1322	502 173,48	2 187 897,86		0,10	
1323	502 175,34	2 187 898,17		0,10	
1324	502 219,90	2 187 911,04		0,10	
1325	502 175,89	2 187 946,13		0,10	
1326	502 172,45	2 187 941,83		0,10	
1327	502 169,33	2 187 944,33		0,10	
1328	502 172,77	2 187 948,63		0,10	
1329	502 154,28	2 187 963,45		0,10	
1330	502 151,20	2 187 959,60		0,10	
1331	502 148,07	2 187 962,10		0,10	
1332	502 151,16	2 187 965,95		0,10	
1333	502 099,67	2 188 006,90		0,10	
1334	502 078,06	2 187 980,89		0,10	
1335	502 080,77	2 187 978,65		0,10	
1336	502 078,21	2 187 975,57		0,10	
1337	502 075,50	2 187 977,81		0,10	
1338	501 978,10	2 187 859,98		0,10	
1263	501 992,62	2 187 838,51		0,10	
Вырез 2 из 2					
1339	502 783,75	2 187 660,05	Аналитический метод	0,10	—
1340	502 789,56	2 187 660,08		0,10	
1341	502 789,58	2 187 656,08		0,10	
1342	502 783,77	2 187 656,05		0,10	
1343	502 783,84	2 187 645,80		0,10	
1344	502 784,52	2 187 621,94		0,10	
1345	502 790,40	2 187 621,88		0,10	
1346	502 790,36	2 187 617,88		0,10	
1347	502 786,51	2 187 617,92		0,10	
1348	502 786,54	2 187 568,70		0,10	
1349	502 789,21	2 187 568,70		0,10	
1350	502 789,22	2 187 564,70		0,10	
1351	502 786,55	2 187 564,70		0,10	
1352	502 786,60	2 187 496,41		0,10	
1353	502 787,02	2 187 466,64		0,10	
1354	502 791,16	2 187 466,69		0,10	
1355	502 791,21	2 187 462,69		0,10	
1356	502 787,07	2 187 462,64		0,10	
1357	502 787,73	2 187 415,36		0,10	
1358	502 791,55	2 187 415,41		0,10	
1359	502 791,56	2 187 411,40		0,10	
1360	502 787,79	2 187 411,36		0,10	
1361	502 788,26	2 187 377,54		0,10	
1362	502 789,53	2 187 313,98		0,10	

Раздел 2

Сведения о местоположении границ объекта

1	2	3	4	5	6
1363	502 792,48	2 187 314,04		0,10	
1364	502 792,56	2 187 310,04		0,10	
1365	502 789,61	2 187 309,98		0,10	
1366	502 791,20	2 187 230,18		0,10	
1367	502 809,46	2 187 229,97		0,10	
1368	502 809,51	2 187 233,41		0,10	
1369	502 813,51	2 187 233,36		0,10	
1370	502 813,46	2 187 229,92		0,10	
1371	502 867,29	2 187 229,16		0,10	
1372	502 867,32	2 187 233,04		0,10	
1373	502 871,32	2 187 233,00		0,10	
1374	502 871,29	2 187 229,12		0,10	
1375	502 923,92	2 187 228,61		0,10	
1376	502 923,89	2 187 232,93		0,10	
1377	502 927,89	2 187 232,96		0,10	
1378	502 927,92	2 187 228,57		0,10	
1379	502 958,94	2 187 228,27		0,10	
1380	502 958,94	2 187 232,50		0,10	
1381	502 962,94	2 187 232,50		0,10	
1382	502 962,94	2 187 228,23		0,10	
1383	502 977,16	2 187 228,10		0,10	
1384	502 987,25	2 187 228,34		0,10	
1385	502 981,41	2 187 309,51		0,10	
1386	502 979,53	2 187 332,65		0,10	
1387	502 968,81	2 187 331,79		0,10	
1388	502 968,62	2 187 335,77		0,10	
1389	502 979,20	2 187 336,64		0,10	
1390	502 973,31	2 187 409,01	Аналитический метод	0,10	—
1391	502 966,67	2 187 471,18		0,10	
1392	502 958,86	2 187 470,36		0,10	
1393	502 958,60	2 187 474,34		0,10	
1394	502 966,24	2 187 475,16		0,10	
1395	502 963,10	2 187 504,58		0,10	
1396	502 963,18	2 187 532,21		0,10	
1397	502 954,99	2 187 532,23		0,10	
1398	502 955,01	2 187 536,23		0,10	
1399	502 963,19	2 187 536,21		0,10	
1400	502 963,28	2 187 572,24		0,10	
1401	502 954,95	2 187 572,37		0,10	
1402	502 954,92	2 187 576,30		0,10	
1403	502 963,29	2 187 576,24		0,10	
1404	502 962,92	2 187 673,99		0,10	
1405	502 953,44	2 187 673,94		0,10	
1406	502 953,42	2 187 677,94		0,10	
1407	502 962,90	2 187 677,99		0,10	
1408	502 962,51	2 187 758,83		0,10	
1409	502 961,49	2 187 758,88		0,10	
1410	502 874,14	2 187 743,31		0,10	
1411	502 816,00	2 187 735,39		0,10	
1412	502 816,89	2 187 722,66		0,10	
1413	502 812,90	2 187 722,38		0,10	
1414	502 812,03	2 187 734,85		0,10	
1415	502 801,52	2 187 733,42		0,10	
1416	502 783,31	2 187 732,79		0,10	
1339	502 783,75	2 187 660,05		0,10	

Раздел 2

Сведения о местоположении границ объекта

1	2	3	4	5	6
№ п/п контура: 2					
1417	502 484,54	2 187 486,38	Аналитический метод	0,10	—
1418	502 488,54	2 187 486,37		0,10	
1419	502 488,56	2 187 494,20		0,10	
1420	502 484,56	2 187 494,21		0,10	
1417	502 484,54	2 187 486,38		0,10	
№ п/п контура: 3					
1421	502 326,47	2 187 520,75	Аналитический метод	0,10	—
1422	502 326,51	2 187 516,75		0,10	
1423	502 331,38	2 187 516,79		0,10	
1424	502 331,34	2 187 520,79		0,10	
1421	502 326,47	2 187 520,75		0,10	
№ п/п контура: 4					
1425	502 328,26	2 187 526,88	Аналитический метод	0,10	—
1426	502 332,06	2 187 526,84		0,10	
1427	502 332,11	2 187 530,84		0,10	
1428	502 328,31	2 187 530,88		0,10	
1425	502 328,26	2 187 526,88		0,10	
№ п/п контура: 5					
1429	502 289,53	2 187 488,45	Аналитический метод	0,10	—
1430	502 293,53	2 187 488,32		0,10	
1431	502 293,57	2 187 495,86		0,10	
1432	502 289,57	2 187 495,88		0,10	
1429	502 289,53	2 187 488,45		0,10	
№ п/п контура: 6					
1433	502 240,43	2 187 490,82	Аналитический метод	0,10	—
1434	502 244,43	2 187 490,80		0,10	
1435	502 244,46	2 187 496,16		0,10	
1436	502 240,46	2 187 496,18		0,10	
1433	502 240,43	2 187 490,82		0,10	
№ п/п контура: 7					
1437	502 229,85	2 187 531,59	Аналитический метод	0,10	—
1438	502 237,93	2 187 530,89		0,10	
1439	502 240,28	2 187 534,69		0,10	
1440	502 230,20	2 187 535,58		0,10	
1437	502 229,85	2 187 531,59		0,10	
№ п/п контура: 8					
1441	502 264,33	2 187 593,25	Аналитический метод	0,10	—
1442	502 268,28	2 187 589,74		0,10	
1443	502 270,94	2 187 592,73		0,10	
1444	502 266,66	2 187 596,67		0,10	
1441	502 264,33	2 187 593,25		0,10	
№ п/п контура: 9					
1445	502 266,53	2 187 655,75	Аналитический метод	0,10	—
1446	502 268,75	2 187 652,42		0,10	
1447	502 278,01	2 187 658,67		0,10	
1448	502 275,63	2 187 661,84		0,10	
1445	502 266,53	2 187 655,75		0,10	
№ п/п контура: 10					
1449	502 251,83	2 187 668,09	Аналитический метод	0,10	—
1450	502 254,05	2 187 664,76		0,10	
1451	502 261,44	2 187 669,70		0,10	
1452	502 259,22	2 187 673,03		0,10	
1449	502 251,83	2 187 668,09		0,10	
№ п/п контура: 11					

Раздел 2

Сведения о местоположении границ объекта

1	2	3	4	5	6		
1453	502 243,66	2 187 689,94	Аналитический метод	0,10	—		
1454	502 245,89	2 187 686,61		0,10			
1455	502 254,52	2 187 692,38		0,10			
1456	502 252,29	2 187 695,71		0,10			
1453	502 243,66	2 187 689,94		0,10			
№ п/п контура: 12							
1457	501 876,12	2 188 263,08	Аналитический метод	0,10	—		
1458	501 879,66	2 188 261,22		0,10			
1459	501 883,54	2 188 268,57		0,10			
1460	501 880,01	2 188 270,44		0,10			
1457	501 876,12	2 188 263,08		0,10			
№ п/п контура: 13							
1461	501 407,94	2 187 632,21	Аналитический метод	0,10	—		
1462	501 410,43	2 187 629,08		0,10			
1463	501 419,10	2 187 635,98		0,10			
1464	501 430,56	2 187 623,50		0,10			
1465	501 440,18	2 187 623,11		0,10			
1466	501 442,63	2 187 620,16		0,10			
1467	501 445,71	2 187 622,71		0,10			
1468	501 442,12	2 187 627,03		0,10			
1469	501 432,38	2 187 627,43		0,10			
1470	501 419,53	2 187 641,43		0,10			
1461	501 407,94	2 187 632,21		0,10			
№ п/п контура: 14							
1471	501 385,53	2 189 435,49		Аналитический метод		0,10	—
2904	501 302,58	2 189 428,63	0,10				
2903	501 303,01	2 189 419,25	0,10				
2902	501 304,52	2 189 419,36	0,10				
2901	501 307,15	2 189 381,27	0,10				
2900	501 312,26	2 189 322,13	0,10				
2899	501 408,33	2 189 329,72	0,10				
2898	501 411,75	2 189 294,42	0,10				
2897	501 415,73	2 189 294,81	0,10				
2896	501 415,46	2 189 297,68	0,10				
2895	501 415,99	2 189 297,73	0,10				
2894	501 415,61	2 189 301,71	0,10				
2893	501 415,07	2 189 301,66	0,10				
2892	501 412,85	2 189 324,62	0,10				
2891	501 415,40	2 189 325,18	0,10				
2890	501 415,03	2 189 329,20	0,10				
2889	501 412,46	2 189 328,63	0,10				
2888	501 412,15	2 189 331,84	0,10				
2887	501 413,15	2 189 339,32	0,10				
2886	501 409,18	2 189 339,85	0,10				
2885	501 408,36	2 189 333,74	0,10				
2884	501 399,57	2 189 333,04	0,10				
2883	501 399,27	2 189 336,93	0,10				
2882	501 395,28	2 189 336,62	0,10				
2881	501 395,59	2 189 332,73	0,10				
2880	501 370,80	2 189 330,77	0,10				
2879	501 370,49	2 189 334,68	0,10				
2878	501 366,50	2 189 334,36	0,10				
2877	501 366,81	2 189 330,45	0,10				
2876	501 315,91	2 189 326,43	0,10				
2875	501 311,13	2 189 381,58	0,10				

Раздел 2

Сведения о местоположении границ объекта

1	2	3	4	5	6
2874	501 308,24	2 189 423,62	Аналитический метод	0,10	—
2873	501 306,81	2 189 423,53		0,10	
2872	501 306,75	2 189 424,96		0,10	
2871	501 415,07	2 189 434,00		0,10	
2870	501 415,21	2 189 432,34		0,10	
2869	501 419,19	2 189 432,68		0,10	
2868	501 419,05	2 189 434,34		0,10	
2867	501 442,23	2 189 436,26		0,10	
2866	501 442,37	2 189 434,39		0,10	
2865	501 446,36	2 189 434,69		0,10	
2864	501 446,22	2 189 436,56		0,10	
2863	501 477,85	2 189 438,93		0,10	
2862	501 477,94	2 189 437,75		0,10	
2861	501 481,93	2 189 438,05		0,10	
2860	501 481,84	2 189 439,22		0,10	
2859	501 533,26	2 189 443,07		0,10	
2858	501 534,78	2 189 425,69		0,10	
2857	501 532,72	2 189 425,51		0,10	
2856	501 533,07	2 189 421,53		0,10	
2855	501 535,12	2 189 421,71		0,10	
2854	501 538,41	2 189 384,05		0,10	
2853	501 539,84	2 189 370,36		0,10	
2852	501 538,07	2 189 370,18		0,10	
2851	501 538,38	2 189 366,19		0,10	
2850	501 540,25	2 189 366,39		0,10	
2849	501 541,97	2 189 349,90		0,10	
2848	501 540,07	2 189 349,74		0,10	
2847	501 540,42	2 189 345,75		0,10	
2846	501 542,32	2 189 345,92		0,10	
2845	501 543,34	2 189 334,15		0,10	
2844	501 540,45	2 189 333,90		0,10	
2843	501 540,79	2 189 329,91		0,10	
2842	501 543,69	2 189 330,16		0,10	
2841	501 545,12	2 189 313,64		0,10	
2840	501 542,48	2 189 313,40		0,10	
2839	501 542,93	2 189 309,42		0,10	
2838	501 545,47	2 189 309,66		0,10	
2837	501 550,87	2 189 247,35		0,10	
2836	501 532,88	2 189 245,70		0,10	
2835	501 532,72	2 189 247,41		0,10	
2834	501 528,74	2 189 247,04		0,10	
2833	501 528,90	2 189 245,33		0,10	
2832	501 491,35	2 189 241,89		0,10	
2831	501 491,20	2 189 243,51		0,10	
2830	501 487,22	2 189 243,15		0,10	
2829	501 487,37	2 189 241,52		0,10	
2828	501 471,82	2 189 240,10		0,10	
2827	501 471,73	2 189 241,13	0,10		
2826	501 467,75	2 189 240,81	0,10		
2825	501 467,83	2 189 239,74	0,10		
2824	501 428,20	2 189 236,18	0,10		
2823	501 428,02	2 189 238,10	0,10		
2822	501 424,03	2 189 237,83	0,10		
2821	501 424,21	2 189 235,82	0,10		
2820	501 402,05	2 189 233,82	0,10		

Раздел 2

Сведения о местоположении границ объекта

1	2	3	4	5	6
2819	501 401,87	2 189 235,89		0,10	
2818	501 397,89	2 189 235,58		0,10	
2817	501 398,07	2 189 233,47		0,10	
2816	501 372,68	2 189 231,28		0,10	
2815	501 372,52	2 189 233,12		0,10	
2814	501 368,54	2 189 232,78		0,10	
2813	501 368,70	2 189 230,94		0,10	
2812	501 344,15	2 189 228,85		0,10	
2811	501 344,00	2 189 230,57		0,10	
2810	501 340,01	2 189 230,26		0,10	
2809	501 340,16	2 189 228,51		0,10	
2808	501 319,55	2 189 226,75		0,10	
2807	501 322,64	2 189 195,96		0,10	
2806	501 324,96	2 189 177,50		0,10	
2805	501 316,12	2 189 142,09		0,10	
2804	501 322,33	2 189 137,32		0,10	
2803	501 323,09	2 189 141,79		0,10	
2802	501 320,64	2 189 143,67		0,10	
2801	501 325,53	2 189 163,26		0,10	
2800	501 326,57	2 189 163,13		0,10	
2799	501 327,03	2 189 167,11		0,10	
2798	501 326,51	2 189 167,17		0,10	
2797	501 329,03	2 189 177,25		0,10	
2796	501 326,62	2 189 196,41		0,10	
2795	501 323,93	2 189 223,11		0,10	
2794	501 375,27	2 189 227,49		0,10	
2793	501 375,68	2 189 222,71		0,10	
2792	501 379,67	2 189 223,05		0,10	
2791	501 379,26	2 189 227,83		0,10	
2790	501 405,12	2 189 230,08		0,10	
2789	501 405,59	2 189 224,86		0,10	
2788	501 409,57	2 189 225,22		0,10	
2787	501 409,10	2 189 230,44		0,10	
2786	501 433,74	2 189 232,66		0,10	
2785	501 434,23	2 189 227,23		0,10	
2784	501 438,21	2 189 227,59		0,10	
2783	501 437,73	2 189 233,02		0,10	
2782	501 457,00	2 189 234,75		0,10	
2781	501 457,49	2 189 229,35		0,10	
2780	501 461,47	2 189 229,71		0,10	
2779	501 460,99	2 189 235,11		0,10	
2778	501 489,95	2 189 237,74		0,10	
2777	501 490,44	2 189 232,28		0,10	
2776	501 494,44	2 189 232,59		0,10	
2775	501 493,93	2 189 238,11		0,10	
2774	501 551,22	2 189 243,37		0,10	
2773	501 552,87	2 189 224,32		0,10	
2772	501 550,63	2 189 224,12		0,10	
2771	501 550,93	2 189 220,14		0,10	
2770	501 553,21	2 189 220,34		0,10	
2769	501 555,33	2 189 195,98		0,10	
2768	501 552,96	2 189 195,77		0,10	
2767	501 553,31	2 189 191,79		0,10	
2766	501 555,67	2 189 191,99		0,10	
2765	501 556,36	2 189 184,02		0,10	
			Аналитический метод		—

Раздел 2

Сведения о местоположении границ объекта

1	2	3	4	5	6
2764	501 553,96	2 189 183,82	Аналитический метод	0,10	—
2763	501 554,20	2 189 179,82		0,10	
2762	501 556,71	2 189 180,04		0,10	
2761	501 558,46	2 189 159,78		0,10	
2760	501 555,38	2 189 159,51		0,10	
2759	501 555,72	2 189 155,53		0,10	
2758	501 558,81	2 189 155,80		0,10	
2757	501 561,17	2 189 127,49		0,10	
2756	501 558,64	2 189 127,30		0,10	
2755	501 559,03	2 189 123,30		0,10	
2754	501 561,49	2 189 123,50		0,10	
2753	501 563,18	2 189 102,93		0,10	
2752	501 560,88	2 189 102,74		0,10	
2751	501 561,15	2 189 098,76		0,10	
2750	501 563,51	2 189 098,94		0,10	
2749	501 569,80	2 189 025,29		0,10	
2748	501 567,47	2 189 025,09		0,10	
2747	501 567,81	2 189 021,10		0,10	
2746	501 570,14	2 189 021,30		0,10	
2745	501 573,22	2 188 985,00		0,10	
2744	501 507,29	2 189 009,57		0,10	
2743	501 510,12	2 189 016,93		0,10	
2742	501 506,39	2 189 018,37		0,10	
2741	501 503,55	2 189 011,01		0,10	
2740	501 480,90	2 189 019,76		0,10	
2739	501 483,62	2 189 026,81		0,10	
2738	501 479,88	2 189 028,24		0,10	
2737	501 477,17	2 189 021,20		0,10	
2736	501 449,69	2 189 031,75		0,10	
2735	501 452,18	2 189 038,22		0,10	
2734	501 448,45	2 189 039,66		0,10	
2733	501 445,96	2 189 033,19		0,10	
2732	501 425,36	2 189 041,13		0,10	
2731	501 442,85	2 189 086,29		0,10	
2730	501 446,60	2 189 097,31		0,10	
2729	501 449,52	2 189 096,31		0,10	
2728	501 450,82	2 189 100,09		0,10	
2727	501 447,89	2 189 101,10		0,10	
2726	501 459,11	2 189 134,54		0,10	
2725	501 454,95	2 189 134,63		0,10	
2724	501 453,43	2 189 130,05		0,10	
2723	501 446,58	2 189 132,35		0,10	
2722	501 445,31	2 189 128,56		0,10	
2721	501 452,16	2 189 126,26		0,10	
2720	501 439,09	2 189 087,65		0,10	
2719	501 421,63	2 189 042,57		0,10	
2718	501 339,86	2 189 074,05		0,10	
2717	501 342,11	2 189 079,60	0,10		
2716	501 338,37	2 189 081,01	0,10		
2715	501 334,63	2 189 071,78	0,10		
2714	501 424,41	2 189 037,21	0,10		
2713	501 416,55	2 189 011,14	0,10		
2712	501 358,58	2 189 035,73	0,10		
2711	501 354,39	2 189 025,75	0,10		
2710	501 358,08	2 189 024,20	0,10		

Раздел 2

Сведения о местоположении границ объекта

1	2	3	4	5	6
2709	501 360,71	2 189 030,48	Аналитический метод	0,10	—
2708	501 375,80	2 189 024,05		0,10	
2707	501 374,07	2 189 019,98		0,10	
2706	501 377,87	2 189 018,68		0,10	
2705	501 379,48	2 189 022,48		0,10	
2704	501 415,39	2 189 007,28		0,10	
2703	501 414,49	2 189 004,28		0,10	
2702	501 418,25	2 189 002,91		0,10	
2701	501 428,15	2 189 035,76		0,10	
2700	501 468,61	2 189 020,18		0,10	
2699	501 457,03	2 188 988,27		0,10	
2698	501 460,79	2 188 986,91		0,10	
2697	501 472,34	2 189 018,74		0,10	
2696	501 499,62	2 189 008,24		0,10	
2695	501 487,88	2 188 977,76		0,10	
2694	501 491,66	2 188 976,41		0,10	
2693	501 503,35	2 189 006,80		0,10	
2692	501 573,95	2 188 980,46		0,10	
2691	501 578,17	2 188 941,42		0,10	
2690	501 581,74	2 188 900,90		0,10	
2689	501 578,38	2 188 900,60		0,10	
2688	501 578,73	2 188 896,62		0,10	
2687	501 582,09	2 188 896,91		0,10	
2686	501 583,40	2 188 882,00		0,10	
2685	501 585,19	2 188 871,82		0,10	
2684	501 583,08	2 188 871,45		0,10	
2683	501 584,04	2 188 867,56		0,10	
2682	501 585,89	2 188 867,88		0,10	
2681	501 593,89	2 188 822,58		0,10	
2680	501 598,15	2 188 804,52		0,10	
2679	501 533,02	2 188 792,75		0,10	
2678	501 515,68	2 188 832,89		0,10	
2677	501 507,52	2 188 858,57		0,10	
2676	501 503,71	2 188 857,36		0,10	
2675	501 511,93	2 188 831,48		0,10	
2674	501 529,03	2 188 791,88		0,10	
2673	501 438,51	2 188 770,08		0,10	
2672	501 416,97	2 188 805,07		0,10	
2671	501 402,18	2 188 824,12		0,10	
2670	501 385,39	2 188 852,17		0,10	
2669	501 386,15	2 188 852,63		0,10	
2668	501 384,10	2 188 856,06		0,10	
2667	501 383,33	2 188 855,61		0,10	
2666	501 378,17	2 188 864,23		0,10	
2665	501 379,70	2 188 865,14		0,10	
2664	501 377,64	2 188 868,57		0,10	
2663	501 376,20	2 188 867,71		0,10	
2662	501 364,78	2 188 889,33	0,10		
2661	501 364,99	2 188 889,43	0,10		
2660	501 363,12	2 188 892,97	0,10		
2659	501 362,92	2 188 892,86	0,10		
2658	501 347,67	2 188 921,72	0,10		
2657	501 332,98	2 188 952,48	0,10		
2656	501 333,62	2 188 952,85	0,10		
2655	501 331,67	2 188 956,36	0,10		

Раздел 2

Сведения о местоположении границ объекта

1	2	3	4	5	6
2654	501 331,28	2 188 956,13	Аналитический метод	0,10	—
2653	501 321,85	2 188 976,83		0,10	
2652	501 322,64	2 188 977,21		0,10	
2651	501 320,90	2 188 980,81		0,10	
2650	501 316,59	2 188 978,73		0,10	
2649	501 327,82	2 188 954,01		0,10	
2648	501 342,26	2 188 923,43		0,10	
2647	501 372,69	2 188 865,61		0,10	
2646	501 398,87	2 188 821,86		0,10	
2645	501 413,68	2 188 802,79		0,10	
2644	501 439,39	2 188 761,02		0,10	
2643	501 472,50	2 188 704,69		0,10	
2642	501 491,49	2 188 673,56		0,10	
2641	501 515,51	2 188 633,18		0,10	
2640	501 529,39	2 188 607,51		0,10	
2639	501 532,91	2 188 609,42		0,10	
2638	501 532,54	2 188 610,10		0,10	
2637	501 534,63	2 188 611,23		0,10	
2636	501 532,72	2 188 614,75		0,10	
2635	501 530,64	2 188 613,62		0,10	
2634	501 518,99	2 188 635,16		0,10	
2633	501 507,53	2 188 654,42		0,10	
2632	501 509,77	2 188 655,75		0,10	
2631	501 507,73	2 188 659,19		0,10	
2630	501 505,49	2 188 657,85		0,10	
2629	501 490,80	2 188 682,36		0,10	
2628	501 493,94	2 188 684,28		0,10	
2627	501 491,86	2 188 687,69		0,10	
2626	501 488,72	2 188 685,78		0,10	
2625	501 481,57	2 188 697,49		0,10	
2624	501 484,81	2 188 699,47		0,10	
2623	501 482,73	2 188 702,88		0,10	
2622	501 479,49	2 188 700,91		0,10	
2621	501 440,72	2 188 766,50		0,10	
2620	501 532,39	2 188 788,57		0,10	
2619	501 599,07	2 188 800,62		0,10	
2618	501 630,08	2 188 669,26		0,10	
2617	501 645,86	2 188 673,01		0,10	
2616	501 646,75	2 188 669,29		0,10	
2615	501 650,64	2 188 670,21		0,10	
2614	501 649,75	2 188 673,94		0,10	
2613	501 700,81	2 188 686,06		0,10	
2612	501 701,95	2 188 681,26		0,10	
2611	501 705,84	2 188 682,18		0,10	
2610	501 704,70	2 188 686,98		0,10	
2609	501 719,95	2 188 690,60		0,10	
2608	501 721,04	2 188 686,01		0,10	
2607	501 724,93	2 188 686,94	0,10		
2606	501 723,84	2 188 691,53	0,10		
2605	501 751,65	2 188 698,13	0,10		
2604	501 752,94	2 188 692,76	0,10		
2603	501 756,90	2 188 693,37	0,10		
2602	501 755,55	2 188 699,05	0,10		
2601	501 779,48	2 188 704,74	0,10		
2600	501 780,66	2 188 699,76	0,10		

Раздел 2

Сведения о местоположении границ объекта

1	2	3	4	5	6
2599	501 784,55	2 188 700,69	Аналитический метод	0,10	—
2598	501 783,38	2 188 705,62		0,10	
2597	501 832,38	2 188 716,02		0,10	
2596	501 835,35	2 188 681,92		0,10	
2595	501 833,87	2 188 681,79		0,10	
2594	501 834,22	2 188 677,80		0,10	
2593	501 839,69	2 188 678,28		0,10	
2592	501 836,11	2 188 719,28		0,10	
2591	501 839,72	2 188 719,60		0,10	
2590	501 847,16	2 188 627,71		0,10	
2589	501 874,01	2 188 630,02		0,10	
2588	501 874,19	2 188 626,75		0,10	
2587	501 878,18	2 188 626,97		0,10	
2586	501 878,00	2 188 630,34		0,10	
2585	501 962,19	2 188 637,19		0,10	
2584	501 963,46	2 188 611,17		0,10	
2583	501 955,32	2 188 610,78		0,10	
2582	501 955,51	2 188 606,78		0,10	
2581	501 963,65	2 188 607,18		0,10	
2580	501 967,30	2 188 532,52		0,10	
2579	501 970,36	2 188 531,76		0,10	
2578	501 969,02	2 188 526,66		0,10	
2577	501 934,01	2 188 535,80		0,10	
2576	501 922,33	2 188 539,15		0,10	
2575	501 926,80	2 188 554,43		0,10	
2574	501 922,97	2 188 555,53		0,10	
2573	501 918,57	2 188 540,23		0,10	
2572	501 905,49	2 188 543,99		0,10	
2571	501 880,02	2 188 551,81		0,10	
2570	501 878,91	2 188 547,85		0,10	
2569	501 909,81	2 188 538,59		0,10	
2568	501 932,95	2 188 531,94		0,10	
2567	501 971,88	2 188 521,78		0,10	
2566	501 974,24	2 188 530,78		0,10	
2565	502 018,53	2 188 519,68		0,10	
2564	502 016,35	2 188 510,96		0,10	
2563	502 020,23	2 188 509,98		0,10	
2562	502 022,41	2 188 518,70		0,10	
2561	502 034,74	2 188 515,61		0,10	
2560	502 041,53	2 188 513,52		0,10	
2559	502 039,68	2 188 506,97		0,10	
2558	502 043,78	2 188 506,80		0,10	
2557	502 045,36	2 188 512,35		0,10	
2556	502 075,64	2 188 503,02		0,10	
2555	502 118,80	2 188 485,37		0,10	
2554	502 120,29	2 188 484,61		0,10	
2553	502 117,46	2 188 479,07		0,10	
2552	502 121,11	2 188 477,44		0,10	
2551	502 123,85	2 188 482,79		0,10	
2550	502 144,34	2 188 472,32		0,10	
2549	502 142,26	2 188 468,24	0,10		
2548	502 145,82	2 188 466,42	0,10		
2547	502 147,90	2 188 470,50	0,10		
2546	502 166,44	2 188 461,03	0,10		
2545	502 173,45	2 188 457,96	0,10		

Раздел 2

Сведения о местоположении границ объекта

1	2	3	4	5	6
2544	502 171,92	2 188 454,47	Аналитический метод	0,10	—
2543	502 175,59	2 188 452,87		0,10	
2542	502 177,11	2 188 456,35		0,10	
2541	502 190,09	2 188 450,67		0,10	
2540	502 188,62	2 188 447,31		0,10	
2539	502 192,19	2 188 445,46		0,10	
2538	502 193,75	2 188 449,06		0,10	
2537	502 215,72	2 188 439,43		0,10	
2536	502 212,56	2 188 433,66		0,10	
2535	502 216,07	2 188 431,74		0,10	
2534	502 219,40	2 188 437,82		0,10	
2533	502 244,91	2 188 424,61		0,10	
2532	502 209,37	2 188 371,17		0,10	
2531	502 186,07	2 188 334,20		0,10	
2530	502 145,66	2 188 355,96		0,10	
2529	502 149,19	2 188 362,50		0,10	
2528	502 145,67	2 188 364,40		0,10	
2527	502 142,14	2 188 357,85		0,10	
2526	502 125,25	2 188 366,95		0,10	
2525	502 117,56	2 188 371,41		0,10	
2524	502 121,84	2 188 378,79		0,10	
2523	502 118,38	2 188 380,80		0,10	
2522	502 114,10	2 188 373,41		0,10	
2521	502 094,72	2 188 384,64		0,10	
2520	502 095,43	2 188 385,86		0,10	
2519	502 091,97	2 188 387,87		0,10	
2518	502 091,26	2 188 386,64		0,10	
2517	502 036,23	2 188 419,25		0,10	
2516	502 023,01	2 188 420,79		0,10	
2515	502 023,92	2 188 423,42		0,10	
2514	502 020,04	2 188 424,37		0,10	
2513	502 018,95	2 188 421,26		0,10	
2512	501 991,86	2 188 424,41		0,10	
2511	501 988,84	2 188 425,03		0,10	
2510	501 989,72	2 188 429,30		0,10	
2509	501 985,67	2 188 429,42		0,10	
2508	501 984,92	2 188 425,84		0,10	
2507	501 977,94	2 188 427,28		0,10	
2506	501 942,72	2 188 436,58		0,10	
2505	501 914,75	2 188 445,27		0,10	
2504	501 915,89	2 188 448,94		0,10	
2503	501 912,06	2 188 450,08		0,10	
2502	501 910,93	2 188 446,46		0,10	
2501	501 896,36	2 188 450,85		0,10	
2500	501 897,17	2 188 454,24		0,10	
2499	501 893,35	2 188 455,33		0,10	
2498	501 891,60	2 188 448,08		0,10	
2497	501 903,56	2 188 444,56		0,10	
2496	501 941,61	2 188 432,73	0,10		
2495	501 976,89	2 188 423,34	0,10		
2494	501 991,23	2 188 420,45	0,10		
2493	502 034,92	2 188 415,38	0,10		
2492	502 085,42	2 188 385,40	0,10		
2491	502 123,30	2 188 363,45	0,10		
2490	502 183,94	2 188 330,80	0,10		

Раздел 2

Сведения о местоположении границ объекта

1	2	3	4	5	6
2489	502 182,67	2 188 328,76	Аналитический метод	0,10	—
2488	502 215,02	2 188 308,41		0,10	
2487	502 261,50	2 188 280,80		0,10	
2486	502 296,11	2 188 260,69		0,10	
2485	502 312,67	2 188 253,37		0,10	
2484	502 326,82	2 188 251,53		0,10	
2483	502 419,95	2 188 198,86		0,10	
2482	502 529,56	2 188 135,46		0,10	
2481	502 558,17	2 188 128,66		0,10	
2480	502 631,69	2 188 123,68		0,10	
2479	502 694,17	2 188 119,07		0,10	
2478	502 723,75	2 188 117,60		0,10	
2477	502 724,13	2 188 119,64		0,10	
2476	502 787,79	2 188 119,01		0,10	
2475	502 807,89	2 188 118,00		0,10	
2474	502 808,09	2 188 122,00		0,10	
2473	502 787,91	2 188 123,00		0,10	
2472	502 724,88	2 188 123,63		0,10	
2471	502 733,56	2 188 169,70		0,10	
2470	502 738,68	2 188 229,38		0,10	
2469	502 808,55	2 188 228,37		0,10	
2468	502 833,09	2 188 227,61		0,10	
2467	502 833,13	2 188 225,27		0,10	
2466	502 882,32	2 188 225,81		0,10	
2465	502 944,96	2 188 228,75		0,10	
2464	503 008,76	2 188 174,00		0,10	
2463	503 052,77	2 188 223,10		0,10	
2462	503 159,90	2 188 328,02		0,10	
2461	503 196,37	2 188 367,52		0,10	
2460	503 199,07	2 188 366,29		0,10	
2459	503 250,52	2 188 410,87		0,10	
2458	503 300,79	2 188 455,31		0,10	
2457	503 382,69	2 188 521,02		0,10	
2456	503 366,75	2 188 564,95		0,10	
2455	503 340,22	2 188 580,24		0,10	
2454	503 298,86	2 188 598,79		0,10	
2453	503 269,34	2 188 568,55		0,10	
2452	503 220,52	2 188 526,15		0,10	
2451	503 162,81	2 188 480,90		0,10	
2450	503 145,60	2 188 457,61		0,10	
2449	503 122,30	2 188 403,43		0,10	
2448	503 102,00	2 188 411,23		0,10	
2447	503 041,09	2 188 441,51		0,10	
2446	503 030,17	2 188 416,26		0,10	
2445	502 992,37	2 188 330,61		0,10	
2444	502 954,74	2 188 255,11		0,10	
2443	502 946,73	2 188 232,50		0,10	
2442	502 946,37	2 188 232,82	0,10		
2441	502 882,20	2 188 229,81	0,10		
2440	502 837,07	2 188 229,32	0,10		
2439	502 837,05	2 188 230,50	0,10		
2438	502 846,06	2 188 238,64	0,10		
2437	502 846,46	2 188 240,05	0,10		
2436	502 848,95	2 188 238,93	0,10		
2435	502 850,60	2 188 242,57	0,10		

Раздел 2

Сведения о местоположении границ объекта

1	2	3	4	5	6
2434	502 849,65	2 188 243,00	Аналитический метод	0,10	—
2433	502 849,79	2 188 243,47		0,10	
2432	502 843,84	2 188 245,39		0,10	
2431	502 842,67	2 188 241,34		0,10	
2430	502 843,10	2 188 316,10		0,10	
2429	502 847,94	2 188 374,08		0,10	
2428	502 852,43	2 188 444,48		0,10	
2427	502 860,84	2 188 477,27		0,10	
2426	502 873,86	2 188 532,00		0,10	
2425	502 894,05	2 188 614,67		0,10	
2424	502 895,28	2 188 618,72		0,10	
2423	502 937,27	2 188 603,43		0,10	
2422	502 936,73	2 188 602,05		0,10	
2421	502 940,47	2 188 600,61		0,10	
2420	502 941,05	2 188 602,12		0,10	
2419	502 949,35	2 188 599,26		0,10	
2418	502 948,53	2 188 596,87		0,10	
2417	502 952,31	2 188 595,57		0,10	
2416	502 953,13	2 188 597,95		0,10	
2415	502 981,42	2 188 588,20		0,10	
2414	502 980,87	2 188 586,49		0,10	
2413	502 984,67	2 188 585,26		0,10	
2412	502 986,43	2 188 590,70		0,10	
2411	502 978,07	2 188 593,58		0,10	
2410	502 979,50	2 188 597,72		0,10	
2409	502 975,78	2 188 599,15		0,10	
2408	502 974,29	2 188 594,88		0,10	
2407	502 940,53	2 188 606,49		0,10	
2406	502 920,80	2 188 613,68		0,10	
2405	502 921,32	2 188 615,12		0,10	
2404	502 917,56	2 188 616,49		0,10	
2403	502 917,04	2 188 615,05		0,10	
2402	502 896,44	2 188 622,55		0,10	
2401	502 918,77	2 188 695,99		0,10	
2400	502 849,62	2 188 740,15		0,10	
2399	502 780,79	2 188 786,85		0,10	
2398	502 778,55	2 188 783,55		0,10	
2397	502 779,26	2 188 783,06		0,10	
2396	502 778,41	2 188 781,81		0,10	
2395	502 781,72	2 188 779,56		0,10	
2394	502 782,57	2 188 780,81		0,10	
2393	502 815,06	2 188 758,77		0,10	
2392	502 814,75	2 188 758,32		0,10	
2391	502 818,06	2 188 756,07		0,10	
2390	502 818,37	2 188 756,53		0,10	
2389	502 842,01	2 188 740,48		0,10	
2388	502 841,86	2 188 740,26		0,10	
2387	502 845,17	2 188 738,02		0,10	
2386	502 845,32	2 188 738,24	0,10		
2385	502 891,70	2 188 708,53	0,10		
2384	502 890,93	2 188 707,38	0,10		
2383	502 894,24	2 188 705,15	0,10		
2382	502 895,07	2 188 706,38	0,10		
2381	502 914,06	2 188 694,25	0,10		
2380	502 893,27	2 188 625,88	0,10		

Раздел 2

Сведения о местоположении границ объекта

1	2	3	4	5	6
2379	502 881,21	2 188 630,29	Аналитический метод	0,10	—
2378	502 882,50	2 188 633,81		0,10	
2377	502 878,79	2 188 635,25		0,10	
2376	502 877,45	2 188 631,67		0,10	
2375	502 826,96	2 188 650,12		0,10	
2374	502 827,98	2 188 652,93		0,10	
2373	502 824,23	2 188 654,30		0,10	
2372	502 823,20	2 188 651,50		0,10	
2371	502 809,10	2 188 656,70		0,10	
2370	502 810,14	2 188 659,49		0,10	
2369	502 806,39	2 188 660,88		0,10	
2368	502 805,36	2 188 658,12		0,10	
2367	502 788,95	2 188 664,24		0,10	
2366	502 790,28	2 188 667,82		0,10	
2365	502 786,54	2 188 669,22		0,10	
2364	502 785,20	2 188 665,64		0,10	
2363	502 752,74	2 188 677,73		0,10	
2362	502 711,20	2 188 692,90		0,10	
2361	502 712,36	2 188 696,07		0,10	
2360	502 708,60	2 188 697,37		0,10	
2359	502 707,45	2 188 694,28		0,10	
2358	502 679,85	2 188 704,36		0,10	
2357	502 681,15	2 188 707,91		0,10	
2356	502 677,45	2 188 709,42		0,10	
2355	502 676,10	2 188 705,73		0,10	
2354	502 641,31	2 188 718,43		0,10	
2353	502 663,89	2 188 736,33		0,10	
2352	502 692,79	2 188 755,20		0,10	
2351	502 690,60	2 188 758,54		0,10	
2350	502 661,55	2 188 739,58		0,10	
2349	502 636,91	2 188 720,04		0,10	
2348	502 624,56	2 188 724,55		0,10	
2347	502 620,30	2 188 715,03		0,10	
2346	502 623,96	2 188 713,40		0,10	
2345	502 626,69	2 188 719,52		0,10	
2344	502 648,73	2 188 711,47		0,10	
2343	502 646,78	2 188 706,11		0,10	
2342	502 650,53	2 188 704,74		0,10	
2341	502 652,49	2 188 710,09		0,10	
2340	502 666,54	2 188 704,96		0,10	
2339	502 664,38	2 188 699,05		0,10	
2338	502 668,14	2 188 697,68		0,10	
2337	502 670,30	2 188 703,59		0,10	
2336	502 692,24	2 188 695,57		0,10	
2335	502 690,06	2 188 689,59	0,10		
2334	502 693,82	2 188 688,22	0,10		
2333	502 696,00	2 188 694,20	0,10		
2332	502 703,01	2 188 691,64	0,10		
2331	502 701,03	2 188 686,20	0,10		
2330	502 704,78	2 188 684,83	0,10		
2329	502 706,77	2 188 690,27	0,10		
2328	502 758,82	2 188 671,20	0,10		
2327	502 756,63	2 188 665,30	0,10		
2326	502 760,37	2 188 663,91	0,10		
2325	502 762,57	2 188 669,80	0,10		

Раздел 2

Сведения о местоположении границ объекта

1	2	3	4	5	6
2324	502 778,70	2 188 663,79		0,10	
2323	502 776,60	2 188 658,15		0,10	
2322	502 780,34	2 188 656,75		0,10	
2321	502 782,45	2 188 662,39		0,10	
2320	502 806,75	2 188 653,33		0,10	
2319	502 804,81	2 188 647,66		0,10	
2318	502 808,59	2 188 646,36		0,10	
2317	502 810,50	2 188 651,94		0,10	
2316	502 829,70	2 188 644,86		0,10	
2315	502 827,82	2 188 639,72		0,10	
2314	502 831,57	2 188 638,34		0,10	
2313	502 833,46	2 188 643,49		0,10	
2312	502 851,96	2 188 636,73		0,10	
2311	502 849,99	2 188 631,33		0,10	
2310	502 853,80	2 188 630,03		0,10	
2309	502 855,72	2 188 635,35		0,10	
2308	502 892,11	2 188 622,05		0,10	
2307	502 891,41	2 188 620,12		0,10	
2306	502 890,19	2 188 615,73		0,10	
2305	502 868,30	2 188 525,88		0,10	
2304	502 855,35	2 188 530,07		0,10	
2303	502 857,00	2 188 535,20		0,10	
2302	502 853,28	2 188 536,67		0,10	
2301	502 851,54	2 188 531,31		0,10	
2300	502 826,41	2 188 539,45		0,10	
2299	502 828,81	2 188 546,87		0,10	
2298	502 825,00	2 188 548,10		0,10	
2297	502 822,60	2 188 540,68	Аналитический метод	0,10	—
2296	502 803,99	2 188 546,71		0,10	
2295	502 737,22	2 188 570,48		0,10	
2294	502 662,61	2 188 596,27		0,10	
2293	502 666,32	2 188 607,18		0,10	
2292	502 662,53	2 188 608,47		0,10	
2291	502 658,83	2 188 597,56		0,10	
2290	502 617,20	2 188 611,76		0,10	
2289	502 621,36	2 188 623,20		0,10	
2288	502 617,73	2 188 624,91		0,10	
2287	502 613,44	2 188 613,12		0,10	
2286	502 581,35	2 188 624,81		0,10	
2285	502 566,34	2 188 584,22		0,10	
2284	502 543,80	2 188 592,71		0,10	
2283	502 505,85	2 188 607,46		0,10	
2282	502 475,02	2 188 618,63		0,10	
2281	502 472,62	2 188 611,61		0,10	
2280	502 476,41	2 188 610,32		0,10	
2279	502 477,46	2 188 613,40		0,10	
2278	502 494,66	2 188 607,23		0,10	
2277	502 493,15	2 188 603,04		0,10	
2276	502 496,92	2 188 601,69		0,10	
2275	502 498,42	2 188 605,88		0,10	
2274	502 504,44	2 188 603,72		0,10	
2273	502 525,85	2 188 595,40		0,10	
2272	502 524,78	2 188 592,65		0,10	
2271	502 528,59	2 188 591,42		0,10	
2270	502 529,58	2 188 593,95		0,10	

Раздел 2

Сведения о местоположении границ объекта

1	2	3	4	5	6
2269	502 565,48	2 188 580,27	Аналитический метод	0,10	—
2268	502 564,18	2 188 520,55		0,10	
2267	502 542,09	2 188 520,34		0,10	
2266	502 529,99	2 188 520,59		0,10	
2265	502 530,11	2 188 526,19		0,10	
2264	502 526,11	2 188 526,28		0,10	
2263	502 525,99	2 188 520,68		0,10	
2262	502 457,62	2 188 522,20		0,10	
2261	502 457,76	2 188 528,25		0,10	
2260	502 453,77	2 188 528,34		0,10	
2259	502 453,62	2 188 522,30		0,10	
2258	502 400,27	2 188 523,54		0,10	
2257	502 400,27	2 188 516,10		0,10	
2256	502 404,27	2 188 516,10		0,10	
2255	502 404,27	2 188 519,45		0,10	
2254	502 446,37	2 188 518,46		0,10	
2253	502 446,30	2 188 515,34		0,10	
2252	502 450,30	2 188 515,25		0,10	
2251	502 450,37	2 188 518,37		0,10	
2250	502 499,20	2 188 517,25		0,10	
2249	502 499,13	2 188 513,95		0,10	
2248	502 503,13	2 188 513,86		0,10	
2247	502 503,20	2 188 517,16		0,10	
2246	502 523,04	2 188 516,74		0,10	
2245	502 522,98	2 188 514,22		0,10	
2244	502 526,98	2 188 514,14		0,10	
2243	502 527,04	2 188 516,66		0,10	
2242	502 542,07	2 188 516,34		0,10	
2241	502 564,08	2 188 516,55		0,10	
2240	502 563,32	2 188 488,23		0,10	
2239	502 559,90	2 188 488,32		0,10	
2238	502 559,79	2 188 484,32		0,10	
2237	502 563,22	2 188 484,23		0,10	
2236	502 561,63	2 188 424,21		0,10	
2235	502 543,03	2 188 424,53		0,10	
2234	502 543,11	2 188 431,57		0,10	
2233	502 539,12	2 188 431,62		0,10	
2232	502 539,03	2 188 424,58		0,10	
2231	502 476,69	2 188 425,46		0,10	
2230	502 476,83	2 188 433,05		0,10	
2229	502 472,83	2 188 433,12		0,10	
2228	502 472,69	2 188 425,54		0,10	
2227	502 406,82	2 188 426,93		0,10	
2226	502 407,00	2 188 434,11		0,10	
2225	502 403,00	2 188 434,21		0,10	
2224	502 402,82	2 188 427,03	0,10		
2223	502 373,10	2 188 427,72	0,10		
2222	502 373,25	2 188 434,79	0,10		
2221	502 369,26	2 188 434,88	0,10		
2220	502 369,10	2 188 427,81	0,10		
2219	502 355,01	2 188 428,11	0,10		
2218	502 343,99	2 188 428,10	0,10		
2217	502 343,98	2 188 435,02	0,10		
2216	502 339,98	2 188 434,98	0,10		
2215	502 339,99	2 188 428,10	0,10		

Раздел 2

Сведения о местоположении границ объекта

1	2	3	4	5	6
2214	502 312,47	2 188 428,08		0,10	
2213	502 312,47	2 188 435,42		0,10	
2212	502 308,48	2 188 435,37		0,10	
2211	502 308,47	2 188 428,07		0,10	
2210	502 306,86	2 188 428,07		0,10	
2209	502 293,98	2 188 396,65		0,10	
2208	502 256,93	2 188 422,87		0,10	
2207	502 250,71	2 188 426,11		0,10	
2206	502 251,11	2 188 426,72		0,10	
2205	502 247,78	2 188 428,93		0,10	
2204	502 247,14	2 188 427,96		0,10	
2203	502 221,87	2 188 441,10		0,10	
2202	502 168,16	2 188 464,65		0,10	
2201	502 120,47	2 188 489,00		0,10	
2200	502 099,40	2 188 497,62		0,10	
2199	502 107,57	2 188 511,04		0,10	
2198	502 104,16	2 188 513,12		0,10	
2197	502 095,65	2 188 499,16		0,10	
2196	502 080,83	2 188 505,22		0,10	
2195	502 082,44	2 188 510,64		0,10	
2194	502 078,54	2 188 511,56		0,10	
2193	502 077,11	2 188 506,74		0,10	
2192	502 066,87	2 188 509,90		0,10	
2191	502 062,23	2 188 560,72		0,10	
2190	502 053,67	2 188 641,38		0,10	
2189	502 053,34	2 188 645,89		0,10	
2188	502 071,14	2 188 647,20		0,10	
2187	502 071,46	2 188 640,77	Аналитический метод	0,10	—
2186	502 075,44	2 188 641,16		0,10	
2185	502 075,13	2 188 647,55		0,10	
2184	502 120,31	2 188 651,46		0,10	
2183	502 120,86	2 188 645,03		0,10	
2182	502 124,85	2 188 645,38		0,10	
2181	502 124,29	2 188 651,80		0,10	
2180	502 156,73	2 188 654,61		0,10	
2179	502 156,28	2 188 662,05		0,10	
2178	502 152,31	2 188 661,79		0,10	
2177	502 152,51	2 188 658,26		0,10	
2176	502 072,88	2 188 651,34		0,10	
2175	502 064,32	2 188 650,71		0,10	
2174	502 064,06	2 188 654,16		0,10	
2173	502 060,07	2 188 653,87		0,10	
2172	502 060,33	2 188 650,41		0,10	
2171	502 053,05	2 188 649,88		0,10	
2170	502 050,40	2 188 685,67		0,10	
2169	502 048,66	2 188 703,13		0,10	
2168	502 051,37	2 188 703,40		0,10	
2167	502 050,97	2 188 707,38		0,10	
2166	502 048,26	2 188 707,11		0,10	
2165	502 045,62	2 188 738,35		0,10	
2164	502 048,57	2 188 738,51		0,10	
2163	502 048,26	2 188 742,52		0,10	
2162	502 041,30	2 188 742,09		0,10	
2161	502 043,46	2 188 715,30		0,10	
2160	502 041,25	2 188 715,20		0,10	

Раздел 2

Сведения о местоположении границ объекта					
1	2	3	4	5	6
2159	502 041,47	2 188 711,17		0,10	
2158	502 043,79	2 188 711,23		0,10	
2157	502 045,53	2 188 694,12		0,10	
2156	502 043,45	2 188 693,91		0,10	
2155	502 043,77	2 188 689,93		0,10	
2154	502 045,93	2 188 690,14		0,10	
2153	502 046,42	2 188 685,33		0,10	
2152	502 049,69	2 188 641,02		0,10	
2151	502 053,56	2 188 604,49		0,10	
2150	502 051,49	2 188 604,27		0,10	
2149	502 051,83	2 188 600,28		0,10	
2148	502 053,98	2 188 600,51		0,10	
2147	502 058,25	2 188 560,32		0,10	
2146	502 062,74	2 188 511,17		0,10	
2145	502 048,14	2 188 515,67		0,10	
2144	502 049,24	2 188 519,95		0,10	
2143	502 045,37	2 188 520,94		0,10	
2142	502 044,32	2 188 516,84		0,10	
2141	502 035,82	2 188 519,47		0,10	
2140	501 993,09	2 188 530,18		0,10	
2139	501 994,22	2 188 534,67		0,10	
2138	501 989,92	2 188 533,98		0,10	
2137	501 989,21	2 188 531,15		0,10	
2136	501 971,15	2 188 535,68		0,10	
2135	501 969,21	2 188 575,39		0,10	
2134	501 970,07	2 188 575,44		0,10	
2133	501 969,93	2 188 579,43		0,10	
2132	501 969,02	2 188 579,39	Аналитический метод	0,10	—
2131	501 965,98	2 188 641,51		0,10	
2130	501 960,01	2 188 641,03		0,10	
2129	501 957,22	2 188 675,15		0,10	
2128	501 963,77	2 188 675,69		0,10	
2127	501 963,45	2 188 679,68		0,10	
2126	501 956,89	2 188 679,14		0,10	
2125	501 953,58	2 188 714,99		0,10	
2124	501 959,78	2 188 715,57		0,10	
2123	501 959,40	2 188 719,55		0,10	
2122	501 953,21	2 188 718,97		0,10	
2121	501 947,07	2 188 784,43		0,10	
2120	501 940,35	2 188 784,04		0,10	
2119	501 940,58	2 188 780,04		0,10	
2118	501 943,45	2 188 780,21		0,10	
2117	501 944,75	2 188 766,40		0,10	
2116	501 941,61	2 188 766,11		0,10	
2115	501 941,95	2 188 762,13		0,10	
2114	501 945,12	2 188 762,42		0,10	
2113	501 947,11	2 188 741,14		0,10	
2112	501 943,95	2 188 740,84		0,10	
2111	501 944,49	2 188 736,87		0,10	
2110	501 947,49	2 188 737,15		0,10	
2109	501 949,79	2 188 712,51		0,10	
2108	501 947,46	2 188 712,29		0,10	
2107	501 947,73	2 188 708,30		0,10	
2106	501 950,17	2 188 708,53		0,10	
2105	501 951,75	2 188 691,61		0,10	

Раздел 2

Сведения о местоположении границ объекта

1	2	3	4	5	6
2104	501 948,57	2 188 691,31		0,10	
2103	501 948,94	2 188 687,33		0,10	
2102	501 952,12	2 188 687,62		0,10	
2101	501 952,67	2 188 681,73		0,10	
2100	501 949,53	2 188 681,47		0,10	
2099	501 949,86	2 188 677,49		0,10	
2098	501 952,99	2 188 677,74		0,10	
2097	501 954,11	2 188 664,12		0,10	
2096	501 952,09	2 188 663,96		0,10	
2095	501 952,42	2 188 659,97		0,10	
2094	501 954,43	2 188 660,13		0,10	
2093	501 956,02	2 188 640,70		0,10	
2092	501 873,44	2 188 634,04		0,10	
2091	501 873,22	2 188 636,86		0,10	
2090	501 869,23	2 188 636,54		0,10	
2089	501 869,46	2 188 633,70		0,10	
2088	501 850,83	2 188 632,05		0,10	
2087	501 847,73	2 188 670,64		0,10	
2086	501 848,59	2 188 670,68		0,10	
2085	501 848,33	2 188 674,70		0,10	
2084	501 847,41	2 188 674,62		0,10	
2083	501 846,14	2 188 690,54		0,10	
2082	501 847,29	2 188 690,63		0,10	
2081	501 846,97	2 188 694,62		0,10	
2080	501 845,82	2 188 694,52		0,10	
2079	501 842,91	2 188 728,75		0,10	
2078	501 843,74	2 188 728,82		0,10	
2077	501 843,38	2 188 732,81	Аналитический метод	0,10	—
2076	501 842,55	2 188 732,73		0,10	
2075	501 835,42	2 188 813,54		0,10	
2074	501 835,86	2 188 813,58		0,10	
2073	501 835,51	2 188 817,56		0,10	
2072	501 835,08	2 188 817,52		0,10	
2071	501 832,03	2 188 853,12		0,10	
2070	501 866,24	2 188 844,41		0,10	
2069	501 865,12	2 188 839,19		0,10	
2068	501 868,95	2 188 838,08		0,10	
2067	501 870,96	2 188 847,34		0,10	
2066	501 831,70	2 188 857,33		0,10	
2065	501 829,23	2 188 886,95		0,10	
2064	502 015,69	2 188 820,04		0,10	
2063	502 060,89	2 188 803,43		0,10	
2062	502 087,99	2 188 827,86		0,10	
2061	502 064,08	2 188 872,47		0,10	
2060	502 045,71	2 188 907,51		0,10	
2059	502 038,41	2 188 904,03		0,10	
2058	502 040,13	2 188 900,42		0,10	
2057	502 043,96	2 188 902,24		0,10	
2056	502 060,55	2 188 870,60		0,10	
2055	502 082,98	2 188 828,73		0,10	
2054	502 060,00	2 188 808,01		0,10	
2053	502 052,41	2 188 810,80		0,10	
2052	502 054,00	2 188 815,13		0,10	
2051	502 050,25	2 188 816,51		0,10	
2050	502 048,66	2 188 812,18		0,10	

Раздел 2

Сведения о местоположении границ объекта

1	2	3	4	5	6
2049	502 023,17	2 188 821,55	Аналитический метод	0,10	—
2048	502 024,73	2 188 825,80		0,10	
2047	502 021,04	2 188 827,25		0,10	
2046	502 019,41	2 188 822,93		0,10	
2045	501 994,61	2 188 831,85		0,10	
2044	501 996,17	2 188 836,20		0,10	
2043	501 992,42	2 188 837,58		0,10	
2042	501 990,85	2 188 833,20		0,10	
2041	501 960,17	2 188 844,19		0,10	
2040	501 961,82	2 188 848,79		0,10	
2039	501 958,06	2 188 850,14		0,10	
2038	501 956,41	2 188 845,54		0,10	
2037	501 940,33	2 188 851,31		0,10	
2036	501 958,92	2 188 900,76		0,10	
2035	501 970,86	2 188 933,09		0,10	
2034	501 974,46	2 188 931,76		0,10	
2033	501 975,85	2 188 935,51		0,10	
2032	501 972,25	2 188 936,84		0,10	
2031	501 974,65	2 188 943,35		0,10	
2030	501 900,03	2 188 971,79		0,10	
2029	501 898,60	2 188 968,05		0,10	
2028	501 908,21	2 188 964,35		0,10	
2027	501 906,68	2 188 960,37		0,10	
2026	501 910,41	2 188 958,93		0,10	
2025	501 911,94	2 188 962,91		0,10	
2024	501 969,52	2 188 941,01		0,10	
2023	501 965,24	2 188 929,42		0,10	
2022	501 964,81	2 188 929,58		0,10	
2021	501 963,42	2 188 925,83		0,10	
2020	501 963,86	2 188 925,67		0,10	
2019	501 936,56	2 188 852,66		0,10	
2018	501 900,49	2 188 865,60		0,10	
2017	501 902,27	2 188 870,57		0,10	
2016	501 898,57	2 188 872,08		0,10	
2015	501 896,72	2 188 866,95		0,10	
2014	501 883,24	2 188 871,80		0,10	
2013	501 885,03	2 188 876,77		0,10	
2012	501 881,26	2 188 878,13		0,10	
2011	501 879,48	2 188 873,15		0,10	
2010	501 828,87	2 188 891,33		0,10	
2009	501 827,04	2 188 913,55		0,10	
2008	501 828,23	2 188 913,65		0,10	
2007	501 827,91	2 188 917,64		0,10	
2006	501 826,72	2 188 917,54		0,10	
2005	501 823,42	2 188 957,63		0,10	
2004	501 815,85	2 189 055,36		0,10	
2003	501 896,29	2 189 062,19		0,10	
2002	501 896,39	2 189 060,88	0,10		
2001	501 900,37	2 189 061,34	0,10		
2000	501 900,28	2 189 062,50	0,10		
1999	501 942,72	2 189 065,71	0,10		
1998	501 942,77	2 189 065,13	0,10		
1997	501 946,61	2 189 065,44	0,10		
1996	501 946,56	2 189 066,00	0,10		
1995	501 956,49	2 189 066,75	0,10		

Раздел 2

Сведения о местоположении границ объекта

1	2	3	4	5	6
1994	501 938,52	2 189 144,38	Аналитический метод	0,10	—
1993	501 928,34	2 189 180,65		0,10	
1992	501 896,16	2 189 221,81		0,10	
1991	501 868,16	2 189 261,52		0,10	
1990	501 859,14	2 189 271,54		0,10	
1989	501 797,99	2 189 263,89		0,10	
1988	501 794,05	2 189 310,43		0,10	
1987	501 794,47	2 189 310,46		0,10	
1986	501 794,15	2 189 314,45		0,10	
1985	501 793,70	2 189 314,41		0,10	
1984	501 791,38	2 189 340,74		0,10	
1983	501 791,64	2 189 340,75		0,10	
1982	501 791,32	2 189 344,66		0,10	
1981	501 791,04	2 189 344,64		0,10	
1980	501 787,54	2 189 385,34		0,10	
1979	501 787,81	2 189 385,35		0,10	
1978	501 787,51	2 189 389,35		0,10	
1977	501 787,20	2 189 389,32		0,10	
1976	501 784,23	2 189 423,95		0,10	
1975	501 784,66	2 189 423,99		0,10	
1974	501 784,32	2 189 427,98		0,10	
1973	501 783,88	2 189 427,94		0,10	
1972	501 783,58	2 189 431,50		0,10	
1971	501 784,25	2 189 431,56		0,10	
1970	501 783,91	2 189 435,54		0,10	
1969	501 783,23	2 189 435,48		0,10	
1968	501 781,40	2 189 456,87		0,10	
1967	501 842,30	2 189 450,34		0,10	
1966	501 848,75	2 189 480,23		0,10	
1965	501 861,36	2 189 519,24		0,10	
1964	501 857,40	2 189 520,13		0,10	
1963	501 844,88	2 189 481,27		0,10	
1962	501 839,15	2 189 454,70		0,10	
1961	501 781,05	2 189 460,93		0,10	
1960	501 780,65	2 189 465,83		0,10	
1959	501 781,07	2 189 465,87		0,10	
1958	501 780,74	2 189 469,85		0,10	
1957	501 780,28	2 189 469,82		0,10	
1956	501 773,73	2 189 535,10		0,10	
1955	501 774,78	2 189 535,21		0,10	
1954	501 774,37	2 189 539,19		0,10	
1953	501 773,32	2 189 539,08		0,10	
1952	501 769,14	2 189 582,82		0,10	
1951	501 769,94	2 189 582,90		0,10	
1950	501 769,57	2 189 586,88		0,10	
1949	501 768,76	2 189 586,81		0,10	
1948	501 767,55	2 189 599,54		0,10	
1947	501 766,04	2 189 620,14	0,10		
1946	501 766,54	2 189 620,17	0,10		
1945	501 766,25	2 189 624,16	0,10		
1944	501 765,75	2 189 624,12	0,10		
1943	501 763,13	2 189 659,99	0,10		
1942	501 807,01	2 189 664,25	0,10		
1941	501 834,03	2 189 666,26	0,10		
1940	501 833,45	2 189 661,63	0,10		

Раздел 2

Сведения о местоположении границ объекта

1	2	3	4	5	6
1939	501 837,52	2 189 661,98	Аналитический метод	0,10	—
1938	501 838,10	2 189 666,56		0,10	
1937	501 842,39	2 189 666,88		0,10	
1936	501 857,87	2 189 638,58		0,10	
1935	501 868,07	2 189 612,47		0,10	
1934	501 864,41	2 189 610,71		0,10	
1933	501 866,15	2 189 607,11		0,10	
1932	501 873,14	2 189 610,48		0,10	
1931	501 861,50	2 189 640,28		0,10	
1930	501 846,58	2 189 667,55		0,10	
1929	501 878,73	2 189 674,11		0,10	
1928	501 947,08	2 189 676,28		0,10	
1927	501 974,03	2 189 675,71		0,10	
1926	501 973,98	2 189 673,58		0,10	
1925	501 977,98	2 189 673,49		0,10	
1924	501 978,02	2 189 675,63		0,10	
1923	502 010,66	2 189 674,94		0,10	
1922	502 010,23	2 189 673,87		0,10	
1921	502 014,49	2 189 671,88		0,10	
1920	502 005,54	2 189 652,66		0,10	
1919	502 009,16	2 189 650,97		0,10	
1918	502 018,12	2 189 670,20		0,10	
1917	502 053,98	2 189 653,50		0,10	
1916	502 051,43	2 189 648,04		0,10	
1915	502 055,10	2 189 646,43		0,10	
1914	502 057,60	2 189 651,81		0,10	
1913	502 074,66	2 189 643,97		0,10	
1912	502 072,60	2 189 638,43		0,10	
1911	502 076,35	2 189 637,03		0,10	
1910	502 078,36	2 189 642,42		0,10	
1909	502 117,98	2 189 625,85		0,10	
1908	502 115,64	2 189 620,25		0,10	
1907	502 119,32	2 189 618,66		0,10	
1906	502 121,67	2 189 624,30		0,10	
1905	502 124,80	2 189 623,00		0,10	
1904	502 094,16	2 189 540,30		0,10	
1903	502 097,89	2 189 538,81		0,10	
1902	502 128,49	2 189 621,45		0,10	
1901	502 143,36	2 189 614,71		0,10	
1900	502 140,60	2 189 608,70		0,10	
1899	502 144,23	2 189 607,03		0,10	
1898	502 146,99	2 189 613,04		0,10	
1897	502 171,63	2 189 601,71		0,10	
1896	502 169,62	2 189 597,33		0,10	
1895	502 173,25	2 189 595,66		0,10	
1894	502 175,27	2 189 600,04		0,10	
1893	502 188,52	2 189 593,95		0,10	
1892	502 214,77	2 189 582,44		0,10	
1891	502 212,88	2 189 578,14	0,10		
1890	502 216,55	2 189 576,53	0,10		
1889	502 218,43	2 189 580,84	0,10		
1888	502 227,74	2 189 576,76	0,10		
1887	502 225,86	2 189 572,76	0,10		
1886	502 229,27	2 189 570,71	0,10		
1885	502 231,40	2 189 575,16	0,10		

Раздел 2

Сведения о местоположении границ объекта

1	2	3	4	5	6
1884	502 249,10	2 189 567,40	Аналитический метод	0,10	—
1883	502 246,68	2 189 554,90		0,10	
1882	502 250,61	2 189 554,14		0,10	
1881	502 252,95	2 189 566,22		0,10	
1880	502 255,57	2 189 566,07		0,10	
1879	502 265,55	2 189 559,25		0,10	
1878	502 268,81	2 189 561,87		0,10	
1877	502 263,27	2 189 565,65		0,10	
1876	502 265,06	2 189 565,56		0,10	
1875	502 265,17	2 189 573,35		0,10	
1874	502 271,42	2 189 574,80		0,10	
1873	502 270,55	2 189 578,73		0,10	
1872	502 264,84	2 189 577,48		0,10	
1871	502 263,93	2 189 583,47		0,10	
1870	502 265,59	2 189 584,85		0,10	
1869	502 263,04	2 189 587,93		0,10	
1868	502 259,63	2 189 585,11		0,10	
1867	502 261,19	2 189 574,93		0,10	
1866	502 261,12	2 189 569,78		0,10	
1865	502 253,71	2 189 570,17		0,10	
1864	502 251,97	2 189 570,51		0,10	
1863	502 218,27	2 189 585,28		0,10	
1862	502 218,98	2 189 586,96		0,10	
1861	502 215,28	2 189 588,50		0,10	
1860	502 214,62	2 189 586,91		0,10	
1859	502 190,15	2 189 597,60		0,10	
1858	502 169,55	2 189 607,08		0,10	
1857	502 173,65	2 189 616,00		0,10	
1856	502 170,01	2 189 617,67		0,10	
1855	502 165,91	2 189 608,75		0,10	
1854	502 140,79	2 189 620,30		0,10	
1853	502 173,86	2 189 698,93		0,10	
1852	502 176,69	2 189 697,74		0,10	
1851	502 178,25	2 189 701,43		0,10	
1850	502 175,41	2 189 702,62		0,10	
1849	502 181,61	2 189 717,35		0,10	
1848	502 188,90	2 189 734,02		0,10	
1847	502 191,02	2 189 733,09		0,10	
1846	502 192,62	2 189 736,76		0,10	
1845	502 190,50	2 189 737,68		0,10	
1844	502 197,88	2 189 754,55		0,10	
1843	502 199,87	2 189 753,67		0,10	
1842	502 201,48	2 189 757,34		0,10	
1841	502 199,48	2 189 758,21		0,10	
1840	502 209,15	2 189 780,33		0,10	
1839	502 210,97	2 189 779,53	0,10		
1838	502 212,58	2 189 783,19	0,10		
1837	502 210,75	2 189 783,99	0,10		
1836	502 223,83	2 189 813,88	0,10		
1835	502 220,16	2 189 815,49	0,10		
1834	502 206,07	2 189 783,27	0,10		
1833	502 203,77	2 189 784,28	0,10		
1832	502 202,16	2 189 780,61	0,10		
1831	502 204,47	2 189 779,60	0,10		
1830	502 183,68	2 189 732,07	0,10		

Раздел 2

Сведения о местоположении границ объекта

1	2	3	4	5	6
1829	502 181,73	2 189 732,94	Аналитический метод	0,10	—
1828	502 180,08	2 189 729,28		0,10	
1827	502 182,08	2 189 728,41		0,10	
1826	502 173,37	2 189 708,09		0,10	
1825	502 170,93	2 189 709,20		0,10	
1824	502 169,27	2 189 705,56		0,10	
1823	502 171,82	2 189 704,40		0,10	
1822	502 167,93	2 189 695,13		0,10	
1821	502 165,11	2 189 696,32		0,10	
1820	502 163,56	2 189 692,63		0,10	
1819	502 166,38	2 189 691,45		0,10	
1818	502 147,82	2 189 647,33		0,10	
1817	502 144,74	2 189 648,63		0,10	
1816	502 143,19	2 189 644,94		0,10	
1815	502 146,27	2 189 643,65		0,10	
1814	502 137,16	2 189 621,97		0,10	
1813	502 129,91	2 189 625,28		0,10	
1812	502 074,16	2 189 648,52		0,10	
1811	502 015,57	2 189 675,79		0,10	
1810	502 029,41	2 189 711,13		0,10	
1809	502 032,46	2 189 709,91		0,10	
1808	502 033,95	2 189 713,63		0,10	
1807	502 030,89	2 189 714,84		0,10	
1806	502 046,18	2 189 750,19		0,10	
1805	502 048,43	2 189 749,21		0,10	
1804	502 050,03	2 189 752,87		0,10	
1803	502 047,78	2 189 753,85		0,10	
1802	502 057,56	2 189 776,29		0,10	
1801	502 060,34	2 189 775,08		0,10	
1800	502 061,92	2 189 778,72		0,10	
1799	502 059,13	2 189 779,88		0,10	
1798	502 078,21	2 189 824,50		0,10	
1797	502 083,16	2 189 822,12		0,10	
1796	502 084,89	2 189 825,73		0,10	
1795	502 079,78	2 189 828,18		0,10	
1794	502 106,87	2 189 891,52		0,10	
1793	502 111,38	2 189 889,48		0,10	
1792	502 113,03	2 189 893,13		0,10	
1791	502 108,44	2 189 895,20		0,10	
1790	502 138,46	2 189 965,51		0,10	
1789	502 143,89	2 189 963,19		0,10	
1788	502 145,46	2 189 966,87		0,10	
1787	502 140,03	2 189 969,19		0,10	
1786	502 164,17	2 190 025,76		0,10	
1785	502 218,14	2 189 999,89		0,10	
1784	502 217,28	2 189 998,62		0,10	
1783	502 220,59	2 189 996,38		0,10	
1782	502 221,79	2 189 998,14	0,10		
1781	502 249,11	2 189 985,04	0,10		
1780	502 250,51	2 189 984,52	0,10		
1779	502 250,57	2 189 983,10	0,10		
1778	502 254,51	2 189 984,72	0,10		
1777	502 254,41	2 189 986,82	0,10		
1776	502 276,46	2 189 999,80	0,10		
1775	502 277,28	2 189 998,41	0,10		

Раздел 2

Сведения о местоположении границ объекта

1	2	3	4	5	6
1774	502 280,73	2 190 000,44	Аналитический метод	0,10	—
1773	502 279,91	2 190 001,83		0,10	
1772	502 313,53	2 190 021,62		0,10	
1771	502 321,74	2 190 039,54		0,10	
1770	502 323,68	2 190 038,57		0,10	
1769	502 325,27	2 190 042,26		0,10	
1768	502 323,41	2 190 043,17		0,10	
1767	502 332,91	2 190 063,90		0,10	
1766	502 336,01	2 190 071,19		0,10	
1765	502 337,88	2 190 070,89		0,10	
1764	502 339,69	2 190 074,65		0,10	
1763	502 337,62	2 190 074,98		0,10	
1762	502 347,31	2 190 097,78		0,10	
1761	502 349,93	2 190 097,04		0,10	
1760	502 351,65	2 190 100,69		0,10	
1759	502 348,88	2 190 101,49		0,10	
1758	502 352,06	2 190 108,96		0,10	
1757	502 337,35	2 190 169,92		0,10	
1756	502 339,74	2 190 170,47		0,10	
1755	502 338,84	2 190 174,37		0,10	
1754	502 336,41	2 190 173,81		0,10	
1753	502 335,29	2 190 178,45		0,10	
1752	502 326,58	2 190 185,79		0,10	
1751	502 306,88	2 190 194,53		0,10	
1750	502 307,71	2 190 196,48		0,10	
1749	502 304,07	2 190 198,13		0,10	
1748	502 303,22	2 190 196,15		0,10	
1747	502 297,17	2 190 198,84		0,10	
1746	502 316,89	2 190 234,35		0,10	
1745	502 341,39	2 190 269,72		0,10	
1744	502 374,32	2 190 255,57		0,10	
1743	502 386,97	2 190 256,32		0,10	
1742	502 396,16	2 190 276,16		0,10	
1741	502 398,20	2 190 275,10		0,10	
1740	502 399,92	2 190 278,72		0,10	
1739	502 397,84	2 190 279,79		0,10	
1738	502 403,33	2 190 291,64		0,10	
1737	502 404,96	2 190 290,89		0,10	
1736	502 406,64	2 190 294,52		0,10	
1735	502 405,01	2 190 295,27		0,10	
1734	502 409,50	2 190 304,96		0,10	
1733	502 422,19	2 190 337,18		0,10	
1732	502 457,11	2 190 412,67		0,10	
1731	502 462,87	2 190 414,22		0,10	
1730	502 461,84	2 190 418,08		0,10	
1729	502 455,85	2 190 416,48		0,10	
1728	502 413,80	2 190 435,18		0,10	
1727	502 415,83	2 190 438,55	0,10		
1726	502 412,41	2 190 440,62	0,10		
1725	502 410,12	2 190 436,82	0,10		
1724	502 385,21	2 190 447,90	0,10		
1723	502 381,65	2 190 439,65	0,10		
1722	502 385,33	2 190 438,07	0,10		
1721	502 387,28	2 190 442,60	0,10		
1720	502 453,02	2 190 413,36	0,10		

Раздел 2

Сведения о местоположении границ объекта

1	2	3	4	5	6
1719	502 418,51	2 190 338,75	Аналитический метод	0,10	—
1718	502 414,08	2 190 327,51		0,10	
1717	502 411,56	2 190 328,50		0,10	
1716	502 410,01	2 190 324,80		0,10	
1715	502 412,62	2 190 323,79		0,10	
1714	502 405,82	2 190 306,54		0,10	
1713	502 402,23	2 190 298,79		0,10	
1712	502 399,66	2 190 299,98		0,10	
1711	502 398,10	2 190 296,29		0,10	
1710	502 400,55	2 190 295,16		0,10	
1709	502 384,34	2 190 260,17		0,10	
1708	502 375,03	2 190 259,62		0,10	
1707	502 339,97	2 190 274,68		0,10	
1706	502 313,49	2 190 236,47		0,10	
1705	502 293,49	2 190 200,47		0,10	
1704	502 280,77	2 190 206,12		0,10	
1703	502 248,52	2 190 221,66		0,10	
1702	502 244,84	2 190 223,23		0,10	
1701	502 207,45	2 190 135,66		0,10	
1700	502 200,89	2 190 138,51		0,10	
1699	502 192,89	2 190 135,28		0,10	
1698	502 130,57	2 190 160,17		0,10	
1697	502 059,80	2 190 155,05		0,10	
1696	502 046,85	2 190 196,50		0,10	
1695	502 047,19	2 190 196,55		0,10	
1694	502 046,32	2 190 200,46		0,10	
1693	502 045,64	2 190 200,35		0,10	
1692	502 043,05	2 190 208,66		0,10	
1691	502 038,98	2 190 242,00		0,10	
1690	502 042,01	2 190 242,55		0,10	
1689	502 041,31	2 190 246,48		0,10	
1688	502 038,21	2 190 245,93		0,10	
1687	502 025,75	2 190 300,12		0,10	
1686	502 029,78	2 190 301,05		0,10	
1685	502 028,89	2 190 304,95		0,10	
1684	502 024,82	2 190 304,01		0,10	
1683	502 021,99	2 190 316,28		0,10	
1682	502 009,09	2 190 359,70		0,10	
1681	502 034,52	2 190 366,90		0,10	
1680	502 070,13	2 190 375,95		0,10	
1679	502 070,86	2 190 373,09		0,10	
1678	502 074,74	2 190 374,07		0,10	
1677	502 074,01	2 190 376,93		0,10	
1676	502 122,93	2 190 389,50		0,10	
1675	502 123,52	2 190 387,26		0,10	
1674	502 127,37	2 190 388,34		0,10	
1673	502 126,79	2 190 390,52		0,10	
1672	502 180,68	2 190 404,68		0,10	
1671	502 181,18	2 190 402,83		0,10	
1670	502 185,06	2 190 403,74		0,10	
1669	502 184,55	2 190 405,70	0,10		
1668	502 204,92	2 190 411,05	0,10		
1667	502 256,82	2 190 423,84	0,10		
1666	502 262,07	2 190 390,80	0,10		
1665	502 271,31	2 190 381,73	0,10		

Раздел 2

Сведения о местоположении границ объекта

1	2	3	4	5	6
1664	502 297,35	2 190 368,01	Аналитический метод	0,10	—
1663	502 271,79	2 190 310,16		0,10	
1662	502 275,41	2 190 308,38		0,10	
1661	502 302,51	2 190 369,81		0,10	
1660	502 273,69	2 190 384,99		0,10	
1659	502 265,81	2 190 392,73		0,10	
1658	502 260,72	2 190 424,80		0,10	
1657	502 269,06	2 190 426,86		0,10	
1656	502 323,08	2 190 439,05		0,10	
1655	502 344,16	2 190 465,53		0,10	
1654	502 340,74	2 190 467,65		0,10	
1653	502 310,30	2 190 481,42		0,10	
1652	502 312,52	2 190 486,15		0,10	
1651	502 308,90	2 190 487,85		0,10	
1650	502 306,66	2 190 483,07		0,10	
1649	502 276,45	2 190 496,74		0,10	
1648	502 278,21	2 190 501,50		0,10	
1647	502 274,57	2 190 503,13		0,10	
1646	502 272,81	2 190 498,44		0,10	
1645	502 194,93	2 190 533,82		0,10	
1644	502 193,91	2 190 539,99		0,10	
1643	502 189,54	2 190 542,06		0,10	
1642	502 190,55	2 190 535,84		0,10	
1641	502 116,50	2 190 569,90		0,10	
1640	502 118,22	2 190 573,64		0,10	
1639	502 114,59	2 190 575,31		0,10	
1638	502 112,87	2 190 571,57		0,10	
1637	502 086,07	2 190 583,89		0,10	
1636	502 086,84	2 190 586,11		0,10	
1635	502 083,06	2 190 587,41		0,10	
1634	502 082,41	2 190 585,53		0,10	
1633	502 041,22	2 190 603,80		0,10	
1632	502 039,96	2 190 604,48		0,10	
1631	502 040,22	2 190 609,51		0,10	
1630	502 036,30	2 190 611,28		0,10	
1629	502 036,04	2 190 606,10		0,10	
1628	501 998,47	2 190 622,76		0,10	
1627	501 987,17	2 190 596,31		0,10	
1626	501 985,72	2 190 596,93		0,10	
1625	501 984,05	2 190 593,29		0,10	
1624	501 985,60	2 190 592,63		0,10	
1623	501 970,74	2 190 557,88		0,10	
1622	501 967,72	2 190 558,75	0,10		
1621	501 966,03	2 190 555,10	0,10		
1620	501 969,16	2 190 554,17	0,10		
1619	501 963,91	2 190 541,90	0,10		
1618	501 964,93	2 190 533,07	0,10		
1617	501 962,00	2 190 532,99	0,10		
1616	501 962,11	2 190 528,99	0,10		
1615	501 965,39	2 190 529,08	0,10		
1614	501 969,13	2 190 496,64	0,10		
1613	501 977,08	2 190 473,94	0,10		
1612	501 984,23	2 190 446,25	0,10		
1611	501 982,31	2 190 446,31	0,10		
1610	501 982,86	2 190 442,22	0,10		

Раздел 2

Сведения о местоположении границ объекта

1	2	3	4	5	6
1609	501 985,26	2 190 442,28	Аналитический метод	0,10	—
1608	501 989,79	2 190 424,73		0,10	
1607	502 005,18	2 190 368,96		0,10	
1606	502 001,47	2 190 367,94		0,10	
1605	502 002,53	2 190 364,08		0,10	
1604	502 006,24	2 190 365,11		0,10	
1603	502 006,81	2 190 363,04		0,10	
1602	502 004,27	2 190 361,85		0,10	
1601	502 007,84	2 190 349,86		0,10	
1600	502 006,25	2 190 349,39		0,10	
1599	502 007,39	2 190 345,56		0,10	
1598	502 008,98	2 190 346,03		0,10	
1597	502 018,12	2 190 315,26		0,10	
1596	502 021,46	2 190 300,79		0,10	
1595	502 018,69	2 190 300,32		0,10	
1594	502 019,71	2 190 296,43		0,10	
1593	502 022,36	2 190 296,88		0,10	
1592	502 034,72	2 190 243,23		0,10	
1591	502 035,53	2 190 237,25		0,10	
1590	502 032,50	2 190 236,88		0,10	
1589	502 033,21	2 190 232,92		0,10	
1588	502 036,02	2 190 233,28		0,10	
1587	502 039,12	2 190 207,82		0,10	
1586	502 056,93	2 190 150,83		0,10	
1585	502 129,94	2 190 156,11		0,10	
1584	502 192,89	2 190 130,98		0,10	
1583	502 200,83	2 190 134,17		0,10	
1582	502 205,86	2 190 131,99		0,10	
1581	502 188,06	2 190 090,96		0,10	
1580	502 179,87	2 190 094,48		0,10	
1579	502 178,29	2 190 090,80		0,10	
1578	502 186,46	2 190 087,29		0,10	
1577	502 168,48	2 190 045,83		0,10	
1576	502 161,07	2 190 049,05		0,10	
1575	502 159,47	2 190 045,38		0,10	
1574	502 166,89	2 190 042,16		0,10	
1573	502 160,51	2 190 027,51		0,10	
1572	502 089,48	2 189 861,11		0,10	
1571	502 081,04	2 189 864,72		0,10	
1570	502 079,46	2 189 861,04		0,10	
1569	502 087,91	2 189 857,43		0,10	
1568	502 055,50	2 189 781,56		0,10	
1567	502 045,83	2 189 759,39		0,10	
1566	502 037,13	2 189 763,19		0,10	
1565	502 035,53	2 189 759,52		0,10	
1564	502 044,24	2 189 755,73		0,10	
1563	502 028,47	2 189 719,56		0,10	
1562	502 012,25	2 189 678,91		0,10	
1561	501 947,06	2 189 680,28		0,10	
1560	501 878,26	2 189 678,10		0,10	
1559	501 843,25	2 189 670,95	0,10		
1558	501 806,67	2 189 668,24	0,10		
1557	501 758,85	2 189 663,59	0,10		
1556	501 759,10	2 189 660,16	0,10		
1555	501 752,84	2 189 659,82	0,10		

Раздел 2

Сведения о местоположении границ объекта

1	2	3	4	5	6
1554	501 752,79	2 189 663,90	Аналитический метод	0,10	—
1553	501 687,69	2 189 664,52		0,10	
1552	501 556,36	2 189 667,26		0,10	
1551	501 514,40	2 189 669,30		0,10	
1550	501 515,67	2 189 655,08		0,10	
1549	501 513,56	2 189 654,90		0,10	
1548	501 513,84	2 189 650,90		0,10	
1547	501 516,03	2 189 651,09		0,10	
1546	501 520,96	2 189 595,00		0,10	
1545	501 519,02	2 189 594,85		0,10	
1544	501 519,33	2 189 590,86		0,10	
1543	501 521,27	2 189 591,01		0,10	
1542	501 522,85	2 189 570,37		0,10	
1541	501 520,85	2 189 570,22		0,10	
1540	501 521,09	2 189 566,22		0,10	
1539	501 523,15	2 189 566,38		0,10	
1538	501 524,06	2 189 553,48		0,10	
1537	501 526,51	2 189 524,27		0,10	
1536	501 523,83	2 189 524,05		0,10	
1535	501 524,16	2 189 520,06		0,10	
1534	501 526,84	2 189 520,28		0,10	
1533	501 528,29	2 189 502,71		0,10	
1532	501 525,80	2 189 502,50		0,10	
1531	501 526,13	2 189 498,51		0,10	
1530	501 528,62	2 189 498,72		0,10	
1529	501 532,91	2 189 447,05		0,10	
1528	501 506,80	2 189 445,10		0,10	
1527	501 506,54	2 189 448,48		0,10	
1526	501 502,55	2 189 448,22		0,10	
1525	501 502,81	2 189 444,80		0,10	
1524	501 469,10	2 189 442,28		0,10	
1523	501 468,85	2 189 445,54		0,10	
1522	501 464,87	2 189 445,29		0,10	
1521	501 465,11	2 189 441,98		0,10	
1520	501 435,75	2 189 439,79		0,10	
1519	501 417,54	2 189 438,23		0,10	
1518	501 417,03	2 189 444,20		0,10	
1517	501 413,05	2 189 443,85		0,10	
1516	501 413,56	2 189 437,89		0,10	
1515	501 399,10	2 189 436,65		0,10	
1514	501 394,79	2 189 496,82		0,10	
1513	501 392,03	2 189 530,05		0,10	
1512	501 432,12	2 189 533,05		0,10	
1511	501 432,74	2 189 534,71		0,10	
1510	501 441,13	2 189 532,37		0,10	
1509	501 442,21	2 189 536,22		0,10	
1508	501 434,14	2 189 538,47		0,10	
1507	501 429,99	2 189 538,79		0,10	
1506	501 429,27	2 189 536,84	0,10		
1505	501 416,13	2 189 535,86	0,10		
1504	501 416,07	2 189 536,65	0,10		
1503	501 412,08	2 189 536,35	0,10		
1502	501 412,14	2 189 535,56	0,10		
1501	501 389,63	2 189 533,89	0,10		
1500	501 384,14	2 189 600,84	0,10		

Раздел 2

Сведения о местоположении границ объекта

1	2	3	4	5	6
1499	501 398,67	2 189 598,97	Аналитический метод	0,10	—
1498	501 406,15	2 189 596,23		0,10	
1497	501 407,53	2 189 599,99		0,10	
1496	501 399,62	2 189 602,88		0,10	
1495	501 383,81	2 189 604,91		0,10	
1494	501 380,78	2 189 641,82		0,10	
1493	501 398,74	2 189 645,92		0,10	
1492	501 402,27	2 189 644,14		0,10	
1491	501 402,33	2 189 648,61		0,10	
1490	501 399,25	2 189 650,15		0,10	
1489	501 380,45	2 189 645,85		0,10	
1488	501 379,67	2 189 655,36		0,10	
1487	501 355,64	2 189 652,64		0,10	
1486	501 356,09	2 189 648,67		0,10	
1485	501 376,02	2 189 650,92		0,10	
1484	501 380,67	2 189 594,26		0,10	
1483	501 361,03	2 189 592,65		0,10	
1482	501 361,36	2 189 588,67		0,10	
1481	501 381,00	2 189 590,28		0,10	
1480	501 385,55	2 189 534,69		0,10	
1479	501 366,14	2 189 533,86		0,10	
1478	501 366,30	2 189 529,87		0,10	
1477	501 385,87	2 189 530,70		0,10	
1476	501 389,91	2 189 475,74		0,10	
1475	501 370,33	2 189 474,23		0,10	
1474	501 370,64	2 189 470,25	0,10		
1473	501 390,21	2 189 471,75	0,10		
1472	501 392,95	2 189 436,12	0,10		
1471	501 385,53	2 189 435,49	0,10		
Вырез 1 из 15					
2905	503 139,71	2 188 396,74	Аналитический метод	0,10	—
2906	503 184,92	2 188 377,15		0,10	
2907	503 198,39	2 188 371,00		0,10	
2908	503 247,89	2 188 413,88		0,10	
2909	503 298,21	2 188 458,37		0,10	
2910	503 377,95	2 188 522,35		0,10	
2911	503 363,49	2 188 562,21		0,10	
2912	503 338,40	2 188 576,67		0,10	
2913	503 299,77	2 188 593,99		0,10	
2914	503 272,08	2 188 565,63		0,10	
2915	503 223,06	2 188 523,07		0,10	
2916	503 165,71	2 188 478,09		0,10	
2917	503 149,09	2 188 455,61		0,10	
2918	503 126,04	2 188 402,00		0,10	
2905	503 139,71	2 188 396,74		0,10	
Вырез 2 из 15					
2919	502 967,44	2 188 214,64	Аналитический метод	0,10	—
2920	503 008,39	2 188 179,58		0,10	
2921	503 049,88	2 188 225,87		0,10	
2922	503 157,03	2 188 330,81		0,10	
2923	503 192,54	2 188 369,27		0,10	
2924	503 183,29	2 188 373,49		0,10	
2925	503 138,20	2 188 393,04		0,10	
2926	503 100,39	2 188 407,56		0,10	
2927	503 043,09	2 188 436,05		0,10	

Раздел 2

Сведения о местоположении границ объекта					
1	2	3	4	5	6
2928	503 033,83	2 188 414,65	Аналитический метод	0,10	—
2929	502 995,99	2 188 328,91		0,10	
2930	502 958,43	2 188 253,55		0,10	
2931	502 949,98	2 188 229,70		0,10	
2919	502 967,44	2 188 214,64		0,10	
Вырез 3 из 15					
2932	502 574,96	2 188 520,65	Аналитический метод	0,10	—
2933	502 610,62	2 188 518,81		0,10	
2934	502 610,79	2 188 522,10		0,10	
2935	502 614,79	2 188 522,02		0,10	
2936	502 614,61	2 188 518,60		0,10	
2937	502 622,14	2 188 518,21		0,10	
2938	502 743,24	2 188 515,66		0,10	
2939	502 789,90	2 188 501,20		0,10	
2940	502 857,04	2 188 478,55		0,10	
2941	502 867,38	2 188 521,97		0,10	
2942	502 802,71	2 188 542,92		0,10	
2943	502 735,89	2 188 566,70		0,10	
2944	502 670,14	2 188 589,50		0,10	
2945	502 618,64	2 188 606,97		0,10	
2946	502 583,72	2 188 619,69		0,10	
2947	502 569,51	2 188 581,26	0,10		
2948	502 568,18	2 188 520,59	0,10		
2932	502 574,96	2 188 520,65	0,10		
Вырез 4 из 15					
2949	502 596,69	2 188 423,31	Аналитический метод	0,10	—
2950	502 623,66	2 188 422,79		0,10	
2951	502 623,76	2 188 430,12		0,10	
2952	502 627,76	2 188 430,07		0,10	
2953	502 627,66	2 188 422,74		0,10	
2954	502 644,67	2 188 422,51		0,10	
2955	502 644,78	2 188 429,99		0,10	
2956	502 648,78	2 188 429,93		0,10	
2957	502 648,67	2 188 422,46		0,10	
2958	502 678,67	2 188 422,04		0,10	
2959	502 678,77	2 188 428,77		0,10	
2960	502 682,77	2 188 428,71		0,10	
2961	502 682,68	2 188 422,00		0,10	
2962	502 717,28	2 188 421,54		0,10	
2963	502 717,37	2 188 428,13		0,10	
2964	502 721,37	2 188 428,08		0,10	
2965	502 721,28	2 188 421,48		0,10	
2966	502 749,73	2 188 421,04		0,10	
2967	502 749,89	2 188 427,18		0,10	
2968	502 753,89	2 188 427,07		0,10	
2969	502 753,72	2 188 420,94		0,10	
2970	502 816,43	2 188 419,31		0,10	
2971	502 816,36	2 188 425,86		0,10	
2972	502 820,36	2 188 425,79		0,10	
2973	502 820,43	2 188 419,35		0,10	
2974	502 846,91	2 188 419,60	0,10		
2975	502 848,46	2 188 445,10	0,10		
2976	502 856,04	2 188 474,66	0,10		
2977	502 817,83	2 188 487,55	0,10		
2978	502 816,40	2 188 483,33	0,10		

Раздел 2

Сведения о местоположении границ объекта

1	2	3	4	5	6
2979	502 812,61	2 188 484,61	Аналитический метод	0,10	—
2980	502 814,04	2 188 488,83		0,10	
2981	502 806,62	2 188 491,33		0,10	
2982	502 805,19	2 188 487,10		0,10	
2983	502 801,40	2 188 488,38		0,10	
2984	502 802,83	2 188 492,61		0,10	
2985	502 788,67	2 188 497,39		0,10	
2986	502 773,01	2 188 502,24		0,10	
2987	502 771,77	2 188 498,18		0,10	
2988	502 767,96	2 188 499,45		0,10	
2989	502 769,19	2 188 503,43		0,10	
2990	502 742,59	2 188 511,67		0,10	
2991	502 739,86	2 188 511,73		0,10	
2992	502 739,76	2 188 507,19		0,10	
2993	502 735,76	2 188 507,28		0,10	
2994	502 735,86	2 188 511,81		0,10	
2995	502 694,10	2 188 512,69		0,10	
2996	502 694,06	2 188 510,93		0,10	
2997	502 690,06	2 188 511,01		0,10	
2998	502 690,10	2 188 512,78		0,10	
2999	502 657,73	2 188 513,46		0,10	
3000	502 657,70	2 188 511,98		0,10	
3001	502 653,70	2 188 512,06		0,10	
3002	502 653,73	2 188 513,55		0,10	
3003	502 630,34	2 188 514,04		0,10	
3004	502 630,31	2 188 512,64		0,10	
3005	502 626,31	2 188 512,72		0,10	
3006	502 626,34	2 188 514,13		0,10	
3007	502 622,00	2 188 514,22		0,10	
3008	502 574,88	2 188 516,65		0,10	
3009	502 568,08	2 188 516,59		0,10	
3010	502 566,81	2 188 469,14		0,10	
3011	502 568,77	2 188 469,08		0,10	
3012	502 568,66	2 188 465,09	0,10		
3013	502 566,71	2 188 465,14	0,10		
3014	502 565,61	2 188 424,11	0,10		
2949	502 596,69	2 188 423,31	0,10		
Вырез 5 из 15					
3015	502 569,72	2 188 328,81	Аналитический метод	0,10	—
3016	502 569,86	2 188 334,92		0,10	
3017	502 573,87	2 188 334,79		0,10	
3018	502 573,72	2 188 328,72		0,10	
3019	502 624,30	2 188 327,38		0,10	
3020	502 624,48	2 188 333,80		0,10	
3021	502 628,48	2 188 333,69		0,10	
3022	502 628,30	2 188 327,26		0,10	
3023	502 649,38	2 188 326,66		0,10	
3024	502 649,55	2 188 332,54		0,10	
3025	502 653,54	2 188 332,42		0,10	
3026	502 653,38	2 188 326,55		0,10	
3027	502 662,29	2 188 326,35		0,10	
3028	502 662,38	2 188 332,23		0,10	
3029	502 666,38	2 188 332,17		0,10	
3030	502 666,29	2 188 326,29		0,10	
3031	502 697,94	2 188 325,77		0,10	

Раздел 2

Сведения о местоположении границ объекта

1	2	3	4	5	6
3032	502 698,05	2 188 331,23		0,10	
3033	502 702,05	2 188 331,16		0,10	
3034	502 701,94	2 188 325,71		0,10	
3035	502 728,34	2 188 325,28		0,10	
3036	502 728,42	2 188 330,18		0,10	
3037	502 732,42	2 188 330,12		0,10	
3038	502 732,34	2 188 325,22		0,10	
3039	502 775,42	2 188 324,49		0,10	
3040	502 775,51	2 188 329,28		0,10	
3041	502 779,51	2 188 329,21		0,10	
3042	502 779,42	2 188 324,42		0,10	
3043	502 820,77	2 188 323,66		0,10	
3044	502 820,86	2 188 328,54		0,10	
3045	502 824,86	2 188 328,47		0,10	
3046	502 824,77	2 188 323,58		0,10	
3047	502 839,69	2 188 323,31		0,10	
3048	502 843,95	2 188 374,38		0,10	
3049	502 846,65	2 188 415,60		0,10	
3050	502 839,31	2 188 415,53		0,10	
3051	502 838,81	2 188 412,44		0,10	
3052	502 834,84	2 188 412,97		0,10	
3053	502 835,25	2 188 415,49		0,10	
3054	502 815,72	2 188 415,31		0,10	
3055	502 796,74	2 188 415,81		0,10	
3056	502 796,65	2 188 412,37		0,10	
3057	502 792,65	2 188 412,47		0,10	
3058	502 792,74	2 188 415,91		0,10	
3059	502 772,13	2 188 416,45	Аналитический метод	0,10	—
3060	502 772,04	2 188 412,91		0,10	
3061	502 768,04	2 188 413,01		0,10	
3062	502 768,13	2 188 416,56		0,10	
3063	502 753,23	2 188 416,95		0,10	
3064	502 753,14	2 188 413,48		0,10	
3065	502 749,14	2 188 413,58		0,10	
3066	502 749,23	2 188 417,05		0,10	
3067	502 725,68	2 188 417,42		0,10	
3068	502 725,64	2 188 414,59		0,10	
3069	502 721,64	2 188 414,64		0,10	
3070	502 721,68	2 188 417,48		0,10	
3071	502 703,40	2 188 417,72		0,10	
3072	502 703,35	2 188 414,51		0,10	
3073	502 699,35	2 188 414,57		0,10	
3074	502 699,40	2 188 417,77		0,10	
3075	502 682,64	2 188 418,00		0,10	
3076	502 682,62	2 188 414,92		0,10	
3077	502 678,61	2 188 414,95		0,10	
3078	502 678,63	2 188 418,05		0,10	
3079	502 656,32	2 188 418,35		0,10	
3080	502 656,27	2 188 415,08		0,10	
3081	502 652,27	2 188 415,13		0,10	
3082	502 652,32	2 188 418,41		0,10	
3083	502 632,73	2 188 418,67		0,10	
3084	502 632,68	2 188 415,59		0,10	
3085	502 628,68	2 188 415,65		0,10	
3086	502 628,73	2 188 418,73		0,10	

Раздел 2

Сведения о местоположении границ объекта

1	2	3	4	5	6
3087	502 598,60	2 188 419,25	Аналитический метод	0,10	—
3088	502 598,55	2 188 416,58		0,10	
3089	502 594,55	2 188 416,65		0,10	
3090	502 594,60	2 188 419,36		0,10	
3091	502 563,50	2 188 420,16		0,10	
3092	502 563,09	2 188 407,44		0,10	
3093	502 568,13	2 188 407,20		0,10	
3094	502 567,94	2 188 403,20		0,10	
3095	502 562,96	2 188 403,44		0,10	
3096	502 562,40	2 188 385,85		0,10	
3097	502 567,87	2 188 385,59		0,10	
3098	502 567,68	2 188 381,59		0,10	
3099	502 562,27	2 188 381,86		0,10	
3100	502 560,57	2 188 329,03		0,10	
3015	502 569,72	2 188 328,81		0,10	
Вырез 6 из 15					
3101	501 968,94	2 190 533,17	Аналитический метод	0,10	—
3102	501 973,05	2 190 497,54		0,10	
3103	501 980,92	2 190 475,11		0,10	
3104	501 990,73	2 190 437,08		0,10	
3105	501 993,18	2 190 437,72		0,10	
3106	501 994,18	2 190 433,84		0,10	
3107	501 991,73	2 190 433,21		0,10	
3108	501 998,74	2 190 407,34		0,10	
3109	502 000,32	2 190 407,78		0,10	
3110	502 001,38	2 190 403,92		0,10	
3111	501 999,80	2 190 403,49		0,10	
3112	502 010,58	2 190 364,41		0,10	
3113	502 033,49	2 190 370,77		0,10	
3114	502 075,91	2 190 381,54		0,10	
3115	502 075,94	2 190 384,33		0,10	
3116	502 079,99	2 190 385,41		0,10	
3117	502 079,93	2 190 382,56		0,10	
3118	502 102,57	2 190 388,31		0,10	
3119	502 102,15	2 190 389,96		0,10	
3120	502 106,03	2 190 390,95		0,10	
3121	502 106,45	2 190 389,30		0,10	
3122	502 175,33	2 190 407,41		0,10	
3123	502 174,83	2 190 409,34		0,10	
3124	502 178,69	2 190 410,36		0,10	
3125	502 179,20	2 190 408,43		0,10	
3126	502 203,93	2 190 414,93		0,10	
3127	502 268,15	2 190 430,75		0,10	
3128	502 320,82	2 190 442,64		0,10	
3129	502 338,17	2 190 464,43		0,10	
3130	502 272,27	2 190 494,17		0,10	
3131	502 270,66	2 190 490,04		0,10	
3132	502 266,93	2 190 491,48	0,10		
3133	502 268,64	2 190 495,88	0,10		
3134	502 192,84	2 190 530,38	0,10		
3135	502 148,53	2 190 550,76	0,10		
3136	502 147,45	2 190 548,43	0,10		
3137	502 143,84	2 190 550,13	0,10		
3138	502 144,90	2 190 552,43	0,10		
3139	502 083,99	2 190 580,45	0,10		

Раздел 2

Сведения о местоположении границ объекта

1	2	3	4	5	6
3140	502 040,78	2 190 599,62	Аналитический метод	0,10	—
3141	502 040,51	2 190 597,03		0,10	
3142	502 036,65	2 190 598,59		0,10	
3143	502 036,92	2 190 601,14		0,10	
3144	502 035,82	2 190 601,82		0,10	
3145	502 000,53	2 190 617,47		0,10	
3146	501 970,85	2 190 547,97		0,10	
3147	501 973,22	2 190 547,93		0,10	
3148	501 971,54	2 190 543,92		0,10	
3149	501 969,16	2 190 544,00		0,10	
3150	501 968,00	2 190 541,30		0,10	
3101	501 968,94	2 190 533,17	0,10		
Вырез 7 из 15					
3151	502 220,41	2 190 003,24	Аналитический метод	0,10	—
3152	502 250,30	2 189 989,05		0,10	
3153	502 310,41	2 190 024,43		0,10	
3154	502 311,26	2 190 026,30		0,10	
3155	502 308,96	2 190 027,35		0,10	
3156	502 310,63	2 190 030,99		0,10	
3157	502 312,92	2 190 029,94		0,10	
3158	502 329,25	2 190 065,52		0,10	
3159	502 337,91	2 190 085,88		0,10	
3160	502 336,63	2 190 086,43		0,10	
3161	502 338,29	2 190 090,06		0,10	
3162	502 339,47	2 190 089,56		0,10	
3163	502 347,86	2 190 109,31		0,10	
3164	502 331,71	2 190 176,23		0,10	
3165	502 324,44	2 190 182,36		0,10	
3166	502 279,09	2 190 202,48		0,10	
3167	502 246,91	2 190 217,90		0,10	
3168	502 237,74	2 190 196,42		0,10	
3169	502 240,82	2 190 195,11		0,10	
3170	502 239,25	2 190 191,43		0,10	
3171	502 236,17	2 190 192,74		0,10	
3172	502 211,31	2 190 134,52	0,10		
3173	502 165,74	2 190 029,44	0,10		
3151	502 220,41	2 190 003,24	0,10		
Вырез 8 из 15					
3174	501 799,04	2 189 249,98	Аналитический метод	0,10	—
3175	501 799,50	2 189 250,01		0,10	
3176	501 799,80	2 189 246,02		0,10	
3177	501 799,34	2 189 245,99		0,10	
3178	501 800,35	2 189 232,47		0,10	
3179	501 801,08	2 189 232,52		0,10	
3180	501 801,38	2 189 228,54		0,10	
3181	501 800,65	2 189 228,48		0,10	
3182	501 803,03	2 189 197,64		0,10	
3183	501 803,85	2 189 197,71		0,10	
3184	501 804,19	2 189 193,72		0,10	
3185	501 803,37	2 189 193,65		0,10	
3186	501 805,06	2 189 173,98		0,10	
3187	501 805,85	2 189 174,05		0,10	
3188	501 806,19	2 189 170,06		0,10	
3189	501 805,40	2 189 169,99		0,10	
3190	501 807,22	2 189 148,78		0,10	

Раздел 2

Сведения о местоположении границ объекта

1	2	3	4	5	6
3191	501 807,68	2 189 148,82	Аналитический метод	0,10	—
3192	501 808,02	2 189 144,84		0,10	
3193	501 807,56	2 189 144,80		0,10	
3194	501 808,83	2 189 130,93		0,10	
3195	501 809,74	2 189 131,02		0,10	
3196	501 810,13	2 189 127,04		0,10	
3197	501 809,22	2 189 126,95		0,10	
3198	501 813,11	2 189 086,94		0,10	
3199	501 813,69	2 189 087,00		0,10	
3200	501 814,08	2 189 083,02		0,10	
3201	501 813,50	2 189 082,96		0,10	
3202	501 814,46	2 189 073,10		0,10	
3203	501 815,54	2 189 059,35		0,10	
3204	501 871,04	2 189 064,11		0,10	
3205	501 870,56	2 189 068,87		0,10	
3206	501 874,57	2 189 069,11		0,10	
3207	501 875,02	2 189 064,45		0,10	
3208	501 897,39	2 189 066,29		0,10	
3209	501 897,01	2 189 071,33		0,10	
3210	501 901,00	2 189 071,58		0,10	
3211	501 901,38	2 189 066,59		0,10	
3212	501 951,54	2 189 070,39		0,10	
3213	501 946,70	2 189 091,31		0,10	
3214	501 946,28	2 189 091,30		0,10	
3215	501 945,56	2 189 095,25		0,10	
3216	501 945,79	2 189 095,26		0,10	
3217	501 939,64	2 189 121,83		0,10	
3218	501 939,02	2 189 121,69		0,10	
3219	501 938,12	2 189 125,58		0,10	
3220	501 938,73	2 189 125,73		0,10	
3221	501 934,64	2 189 143,39		0,10	
3222	501 931,77	2 189 153,64		0,10	
3223	501 931,26	2 189 153,40		0,10	
3224	501 930,14	2 189 157,30		0,10	
3225	501 930,67	2 189 157,55	0,10		
3226	501 924,75	2 189 178,64	0,10		
3227	501 924,10	2 189 178,38	0,10		
3228	501 922,25	2 189 181,95	0,10		
3229	501 892,95	2 189 219,42	0,10		
3230	501 865,03	2 189 259,02	0,10		
3231	501 857,57	2 189 267,32	0,10		
3232	501 798,29	2 189 259,89	0,10		
3174	501 799,04	2 189 249,98	0,10		
Вырез 9 из 15					
3233	501 633,06	2 188 674,08	Аналитический метод	0,10	—
3234	501 678,69	2 188 684,92		0,10	
3235	501 678,11	2 188 687,37		0,10	
3236	501 682,00	2 188 688,29		0,10	
3237	501 682,58	2 188 685,84		0,10	
3238	501 729,72	2 188 697,03		0,10	
3239	501 728,99	2 188 700,13		0,10	
3240	501 732,88	2 188 701,05		0,10	
3241	501 733,61	2 188 697,96		0,10	
3242	501 743,05	2 188 700,20		0,10	
3243	501 742,47	2 188 702,63		0,10	

Раздел 2

Сведения о местоположении границ объекта					
1	2	3	4	5	6
3244	501 746,36	2 188 703,55	Аналитический метод	0,10	—
3245	501 746,94	2 188 701,12		0,10	
3246	501 782,45	2 188 709,55		0,10	
3247	501 832,03	2 188 720,03		0,10	
3248	501 831,88	2 188 721,64		0,10	
3249	501 830,76	2 188 721,54		0,10	
3250	501 830,45	2 188 725,53		0,10	
3251	501 831,54	2 188 725,63		0,10	
3252	501 827,20	2 188 775,32		0,10	
3253	501 825,70	2 188 775,19		0,10	
3254	501 825,35	2 188 779,18		0,10	
3255	501 826,85	2 188 779,31		0,10	
3256	501 824,89	2 188 801,72		0,10	
3257	501 823,29	2 188 801,58		0,10	
3258	501 822,94	2 188 805,57		0,10	
3259	501 824,54	2 188 805,71		0,10	
3260	501 822,24	2 188 832,07		0,10	
3261	501 826,23	2 188 832,42		0,10	
3262	501 835,76	2 188 723,26		0,10	
3263	501 839,36	2 188 723,59		0,10	
3264	501 834,76	2 188 774,36		0,10	
3265	501 827,89	2 188 854,66		0,10	
3266	501 815,83	2 188 854,43		0,10	
3267	501 771,90	2 188 843,85		0,10	
3268	501 743,33	2 188 836,09		0,10	
3269	501 746,44	2 188 818,23		0,10	
3270	501 747,29	2 188 818,38		0,10	
3271	501 747,98	2 188 814,43		0,10	
3272	501 747,12	2 188 814,29		0,10	
3273	501 751,22	2 188 790,67		0,10	
3274	501 747,30	2 188 789,89		0,10	
3275	501 739,45	2 188 835,04		0,10	
3276	501 730,86	2 188 832,94		0,10	
3277	501 731,68	2 188 829,53	0,10		
3278	501 727,79	2 188 828,60	0,10		
3279	501 726,97	2 188 832,01	0,10		
3280	501 702,27	2 188 826,14	0,10		
3281	501 703,08	2 188 822,55	0,10		
3282	501 699,18	2 188 821,67	0,10		
3283	501 698,37	2 188 825,27	0,10		
3284	501 682,05	2 188 821,60	0,10		
3285	501 693,99	2 188 777,65	0,10		
3286	501 690,15	2 188 776,77	0,10		
3287	501 678,14	2 188 820,72	0,10		
3288	501 677,43	2 188 820,57	0,10		
3289	501 678,21	2 188 817,09	0,10		
3290	501 674,31	2 188 816,22	0,10		
3291	501 673,53	2 188 819,69	0,10		
3292	501 602,47	2 188 803,74	0,10		
3233	501 633,06	2 188 674,08	0,10		
Вырез 10 из 15					
3293	501 582,15	2 188 941,81	Аналитический метод	0,10	—
3294	501 584,67	2 188 913,22		0,10	
3295	501 590,59	2 188 913,74		0,10	
3296	501 590,94	2 188 909,76		0,10	

Раздел 2

Сведения о местоположении границ объекта

1	2	3	4	5	6
3297	501 585,02	2 188 909,24	Аналитический метод	0,10	—
3298	501 587,37	2 188 882,53		0,10	
3299	501 587,74	2 188 880,43		0,10	
3300	501 594,04	2 188 881,54		0,10	
3301	501 594,73	2 188 877,60		0,10	
3302	501 588,43	2 188 876,49		0,10	
3303	501 592,15	2 188 855,42		0,10	
3304	501 598,16	2 188 856,48		0,10	
3305	501 598,85	2 188 852,54		0,10	
3306	501 592,85	2 188 851,48		0,10	
3307	501 597,80	2 188 823,39		0,10	
3308	501 601,53	2 188 807,63		0,10	
3309	501 644,57	2 188 817,29		0,10	
3310	501 643,99	2 188 819,87		0,10	
3311	501 647,90	2 188 820,74		0,10	
3312	501 648,47	2 188 818,17		0,10	
3313	501 695,79	2 188 828,82		0,10	
3314	501 695,54	2 188 829,92		0,10	
3315	501 699,46	2 188 830,75		0,10	
3316	501 699,70	2 188 829,66		0,10	
3317	501 737,16	2 188 838,56		0,10	
3318	501 770,91	2 188 847,73		0,10	
3319	501 815,32	2 188 858,43		0,10	
3320	501 827,54	2 188 858,66		0,10	
3321	501 824,77	2 188 892,37		0,10	
3322	501 752,52	2 188 919,40		0,10	
3323	501 672,34	2 188 949,10		0,10	
3324	501 659,00	2 188 913,10		0,10	
3325	501 655,25	2 188 914,49		0,10	
3326	501 668,59	2 188 950,49		0,10	
3327	501 638,41	2 188 961,68	0,10		
3328	501 578,07	2 188 982,28	0,10		
3293	501 582,15	2 188 941,81	0,10		
Вырез 11 из 15					
3329	501 538,75	2 189 426,04	Аналитический метод	0,10	—
3330	501 542,40	2 189 384,43		0,10	
3331	501 546,13	2 189 348,28		0,10	
3332	501 626,39	2 189 355,83		0,10	
3333	501 626,17	2 189 360,19		0,10	
3334	501 627,04	2 189 363,91		0,10	
3335	501 631,31	2 189 364,59		0,10	
3336	501 630,19	2 189 359,82		0,10	
3337	501 630,68	2 189 349,31		0,10	
3338	501 631,74	2 189 349,34		0,10	
3339	501 631,95	2 189 345,32		0,10	
3340	501 630,99	2 189 345,27		0,10	
3341	501 631,38	2 189 340,15		0,10	
3342	501 627,39	2 189 339,85		0,10	
3343	501 626,94	2 189 345,06		0,10	
3344	501 626,59	2 189 351,91		0,10	
3345	501 616,56	2 189 350,91		0,10	
3346	501 616,58	2 189 348,39		0,10	
3347	501 612,59	2 189 348,06		0,10	
3348	501 612,57	2 189 350,51		0,10	
3349	501 571,23	2 189 346,62	0,10		

Раздел 2

Сведения о местоположении границ объекта

1	2	3	4	5	6
3350	501 571,39	2 189 344,86		0,10	
3351	501 567,41	2 189 344,48		0,10	
3352	501 567,25	2 189 346,25		0,10	
3353	501 546,48	2 189 344,30		0,10	
3354	501 550,12	2 189 302,30		0,10	
3355	501 557,57	2 189 302,94		0,10	
3356	501 557,86	2 189 298,95		0,10	
3357	501 550,47	2 189 298,31		0,10	
3358	501 560,97	2 189 177,23		0,10	
3359	501 568,50	2 189 177,89		0,10	
3360	501 568,72	2 189 173,89		0,10	
3361	501 561,31	2 189 173,25		0,10	
3362	501 561,60	2 189 169,89		0,10	
3363	501 569,05	2 189 170,53		0,10	
3364	501 569,29	2 189 166,53		0,10	
3365	501 561,95	2 189 165,90		0,10	
3366	501 564,03	2 189 141,51		0,10	
3367	501 631,55	2 189 146,33		0,10	
3368	501 631,13	2 189 152,15		0,10	
3369	501 635,11	2 189 152,60		0,10	
3370	501 635,54	2 189 146,61		0,10	
3371	501 643,39	2 189 147,17		0,10	
3372	501 644,38	2 189 147,78		0,10	
3373	501 649,08	2 189 151,73		0,10	
3374	501 651,84	2 189 148,82		0,10	
3375	501 647,70	2 189 145,35		0,10	
3376	501 650,99	2 189 142,95		0,10	
3377	501 648,88	2 189 140,06		0,10	
3378	501 643,87	2 189 143,20		0,10	
3379	501 631,70	2 189 142,33		0,10	
3380	501 631,69	2 189 141,00		0,10	
3381	501 627,68	2 189 140,93		0,10	
3382	501 627,69	2 189 142,04		0,10	
3383	501 564,36	2 189 137,52		0,10	
3384	501 568,21	2 189 090,55		0,10	
3385	501 575,72	2 189 091,17		0,10	
3386	501 576,05	2 189 087,18		0,10	
3387	501 568,53	2 189 086,57		0,10	
3388	501 572,44	2 189 041,18		0,10	
3389	501 636,00	2 189 048,20		0,10	
3390	501 635,91	2 189 049,05		0,10	
3391	501 639,88	2 189 049,49		0,10	
3392	501 639,98	2 189 048,64		0,10	
3393	501 652,07	2 189 049,98		0,10	
3394	501 651,97	2 189 051,53		0,10	
3395	501 655,96	2 189 051,80		0,10	
3396	501 656,05	2 189 050,41		0,10	
3397	501 666,41	2 189 051,26		0,10	
3398	501 666,35	2 189 051,99		0,10	
3399	501 670,34	2 189 052,31		0,10	
3400	501 670,40	2 189 051,58		0,10	
3401	501 688,19	2 189 052,99		0,10	
3402	501 688,15	2 189 053,51		0,10	
3403	501 692,14	2 189 053,83		0,10	
3404	501 692,18	2 189 053,31		0,10	
			Аналитический метод		—

Раздел 2

Сведения о местоположении границ объекта

1	2	3	4	5	6
3405	501 738,60	2 189 057,01	Аналитический метод	0,10	—
3406	501 803,21	2 189 063,17		0,10	
3407	501 798,67	2 189 112,92		0,10	
3408	501 797,26	2 189 112,79		0,10	
3409	501 796,90	2 189 116,78		0,10	
3410	501 798,30	2 189 116,91		0,10	
3411	501 794,52	2 189 158,03		0,10	
3412	501 738,37	2 189 155,60		0,10	
3413	501 738,42	2 189 151,56		0,10	
3414	501 734,45	2 189 151,02		0,10	
3415	501 734,44	2 189 155,37		0,10	
3416	501 720,21	2 189 154,77		0,10	
3417	501 720,47	2 189 149,35		0,10	
3418	501 716,50	2 189 148,26		0,10	
3419	501 716,37	2 189 151,19		0,10	
3420	501 714,26	2 189 149,58		0,10	
3421	501 712,14	2 189 153,00		0,10	
3422	501 714,14	2 189 154,52		0,10	
3423	501 711,90	2 189 155,29		0,10	
3424	501 712,89	2 189 159,23		0,10	
3425	501 715,03	2 189 158,53		0,10	
3426	501 730,36	2 189 159,29		0,10	
3427	501 730,31	2 189 161,91		0,10	
3428	501 734,29	2 189 162,09		0,10	
3429	501 734,32	2 189 159,49		0,10	
3430	501 794,16	2 189 162,02		0,10	
3431	501 792,68	2 189 178,63		0,10	
3432	501 791,69	2 189 178,54		0,10	
3433	501 791,34	2 189 182,53		0,10	
3434	501 792,32	2 189 182,62		0,10	
3435	501 790,96	2 189 197,88		0,10	
3436	501 789,89	2 189 197,78		0,10	
3437	501 789,54	2 189 201,77		0,10	
3438	501 790,60	2 189 201,86		0,10	
3439	501 787,14	2 189 240,63		0,10	
3440	501 786,92	2 189 244,63		0,10	
3441	501 790,78	2 189 244,83		0,10	
3442	501 798,62	2 189 157,04		0,10	
3443	501 807,55	2 189 059,56		0,10	
3444	501 813,83	2 188 986,22		0,10	
3445	501 818,95	2 188 921,07		0,10	
3446	501 813,91	2 188 920,67	0,10		
3447	501 813,60	2 188 924,66	0,10		
3448	501 814,64	2 188 924,74	0,10		
3449	501 811,23	2 188 967,52	0,10		
3450	501 810,12	2 188 967,46	0,10		
3451	501 809,91	2 188 971,44	0,10		
3452	501 810,92	2 188 971,51	0,10		
3453	501 810,14	2 188 981,93	0,10		
3454	501 808,94	2 188 981,84	0,10		
3455	501 808,65	2 188 985,83	0,10		
3456	501 809,82	2 188 985,92	0,10		
3457	501 807,80	2 189 009,57	0,10		
3458	501 806,47	2 189 009,46	0,10		
3459	501 806,13	2 189 013,44	0,10		

Раздел 2

Сведения о местоположении границ объекта

1	2	3	4	5	6
3460	501 807,46	2 189 013,56	Аналитический метод	0,10	—
3461	501 803,55	2 189 059,18		0,10	
3462	501 738,95	2 189 053,02		0,10	
3463	501 682,19	2 189 048,50		0,10	
3464	501 682,69	2 189 042,21		0,10	
3465	501 678,69	2 189 041,96		0,10	
3466	501 678,20	2 189 048,18		0,10	
3467	501 657,02	2 189 046,50		0,10	
3468	501 650,49	2 189 045,78		0,10	
3469	501 651,14	2 189 039,92		0,10	
3470	501 647,16	2 189 039,48		0,10	
3471	501 646,51	2 189 045,34		0,10	
3472	501 606,84	2 189 040,96		0,10	
3473	501 607,40	2 189 035,82		0,10	
3474	501 603,43	2 189 035,38		0,10	
3475	501 602,86	2 189 040,52		0,10	
3476	501 572,78	2 189 037,20		0,10	
3477	501 576,59	2 188 993,17		0,10	
3478	501 577,28	2 188 986,78		0,10	
3479	501 639,75	2 188 965,45		0,10	
3480	501 685,69	2 188 948,43		0,10	
3481	501 686,78	2 188 951,39		0,10	
3482	501 690,53	2 188 950,00		0,10	
3483	501 689,44	2 188 947,04		0,10	
3484	501 726,77	2 188 933,21		0,10	
3485	501 740,37	2 188 969,93		0,10	
3486	501 744,12	2 188 968,54		0,10	
3487	501 730,52	2 188 931,82		0,10	
3488	501 744,62	2 188 926,59		0,10	
3489	501 745,73	2 188 929,59		0,10	
3490	501 749,48	2 188 928,20		0,10	
3491	501 748,37	2 188 925,20		0,10	
3492	501 775,66	2 188 915,01		0,10	
3493	501 776,80	2 188 918,05		0,10	
3494	501 780,54	2 188 916,65		0,10	
3495	501 779,41	2 188 913,61	0,10		
3496	501 824,41	2 188 896,78	0,10		
3497	501 819,44	2 188 957,32	0,10		
3498	501 810,47	2 189 072,75	0,10		
3499	501 804,12	2 189 138,01	0,10		
3500	501 798,54	2 189 203,23	0,10		
3501	501 793,89	2 189 263,90	0,10		
3502	501 751,61	2 189 260,16	0,10		
3503	501 752,00	2 189 254,80	0,10		
3504	501 748,01	2 189 254,51	0,10		
3505	501 747,62	2 189 259,86	0,10		
3506	501 723,03	2 189 258,05	0,10		
3507	501 723,45	2 189 252,30	0,10		
3508	501 719,46	2 189 252,01	0,10		
3509	501 719,04	2 189 257,76	0,10		
3510	501 673,43	2 189 254,41	0,10		
3511	501 673,91	2 189 247,95	0,10		
3512	501 669,92	2 189 247,66	0,10		
3513	501 669,45	2 189 254,11	0,10		
3514	501 620,59	2 189 250,12	0,10		

Раздел 2

Сведения о местоположении границ объекта

1	2	3	4	5	6
3515	501 621,08	2 189 244,10		0,10	
3516	501 617,10	2 189 243,77		0,10	
3517	501 616,61	2 189 249,80		0,10	
3518	501 578,45	2 189 246,69		0,10	
3519	501 578,06	2 189 251,15		0,10	
3520	501 582,04	2 189 251,50		0,10	
3521	501 582,09	2 189 251,00		0,10	
3522	501 611,98	2 189 253,43		0,10	
3523	501 611,92	2 189 254,22		0,10	
3524	501 615,91	2 189 254,55		0,10	
3525	501 615,97	2 189 253,76		0,10	
3526	501 640,40	2 189 255,75		0,10	
3527	501 640,34	2 189 256,56		0,10	
3528	501 644,33	2 189 256,88		0,10	
3529	501 644,39	2 189 256,08		0,10	
3530	501 662,09	2 189 257,52		0,10	
3531	501 662,02	2 189 258,30		0,10	
3532	501 666,01	2 189 258,63		0,10	
3533	501 666,07	2 189 257,85		0,10	
3534	501 695,00	2 189 260,00		0,10	
3535	501 694,94	2 189 260,83		0,10	
3536	501 698,93	2 189 261,12		0,10	
3537	501 698,99	2 189 260,30		0,10	
3538	501 720,67	2 189 261,89		0,10	
3539	501 720,61	2 189 262,70		0,10	
3540	501 724,60	2 189 262,99		0,10	
3541	501 724,66	2 189 262,19		0,10	
3542	501 754,72	2 189 264,40	Аналитический метод	0,10	—
3543	501 793,62	2 189 267,89		0,10	
3544	501 793,04	2 189 276,44		0,10	
3545	501 787,39	2 189 340,33		0,10	
3546	501 776,69	2 189 464,91		0,10	
3547	501 772,59	2 189 464,49		0,10	
3548	501 788,30	2 189 285,45		0,10	
3549	501 782,42	2 189 284,62		0,10	
3550	501 781,86	2 189 288,58		0,10	
3551	501 783,99	2 189 288,88		0,10	
3552	501 780,87	2 189 324,63		0,10	
3553	501 779,71	2 189 324,53		0,10	
3554	501 779,36	2 189 328,51		0,10	
3555	501 780,52	2 189 328,61		0,10	
3556	501 778,28	2 189 354,33		0,10	
3557	501 776,92	2 189 354,21		0,10	
3558	501 776,57	2 189 358,19		0,10	
3559	501 777,94	2 189 358,31		0,10	
3560	501 777,59	2 189 362,21		0,10	
3561	501 774,57	2 189 362,36		0,10	
3562	501 732,85	2 189 358,67		0,10	
3563	501 714,12	2 189 357,18		0,10	
3564	501 714,15	2 189 356,78		0,10	
3565	501 710,17	2 189 356,47		0,10	
3566	501 710,14	2 189 356,87		0,10	
3567	501 705,29	2 189 356,49		0,10	
3568	501 703,73	2 189 355,96		0,10	
3569	501 699,45	2 189 349,39		0,10	

Раздел 2

Сведения о местоположении границ объекта

1	2	3	4	5	6
3570	501 698,30	2 189 354,88	Аналитический метод	0,10	—
3571	501 700,90	2 189 358,94		0,10	
3572	501 697,99	2 189 361,19		0,10	
3573	501 697,53	2 189 366,61		0,10	
3574	501 699,55	2 189 365,04		0,10	
3575	501 697,05	2 189 370,48		0,10	
3576	501 701,37	2 189 370,68		0,10	
3577	501 706,07	2 189 360,57		0,10	
3578	501 728,55	2 189 362,36		0,10	
3579	501 728,36	2 189 364,79		0,10	
3580	501 732,35	2 189 365,10		0,10	
3581	501 732,54	2 189 362,67		0,10	
3582	501 774,49	2 189 366,37		0,10	
3583	501 777,24	2 189 366,24		0,10	
3584	501 776,53	2 189 374,34		0,10	
3585	501 775,15	2 189 374,22		0,10	
3586	501 774,80	2 189 378,20		0,10	
3587	501 776,17	2 189 378,32		0,10	
3588	501 770,78	2 189 439,52		0,10	
3589	501 769,68	2 189 439,42		0,10	
3590	501 769,40	2 189 443,42		0,10	
3591	501 770,43	2 189 443,50		0,10	
3592	501 768,61	2 189 464,15		0,10	
3593	501 734,53	2 189 461,23		0,10	
3594	501 734,64	2 189 459,93		0,10	
3595	501 730,66	2 189 459,59		0,10	
3596	501 730,55	2 189 460,89		0,10	
3597	501 709,94	2 189 459,12		0,10	
3598	501 710,06	2 189 457,73		0,10	
3599	501 706,08	2 189 457,39		0,10	
3600	501 705,96	2 189 458,78		0,10	
3601	501 689,69	2 189 457,38		0,10	
3602	501 689,82	2 189 455,86		0,10	
3603	501 685,84	2 189 455,51	0,10		
3604	501 685,70	2 189 457,02	0,10		
3605	501 656,32	2 189 454,41	0,10		
3606	501 656,49	2 189 452,59	0,10		
3607	501 652,50	2 189 452,24	0,10		
3608	501 652,34	2 189 454,05	0,10		
3609	501 631,49	2 189 452,19	0,10		
3610	501 631,59	2 189 451,04	0,10		
3611	501 627,60	2 189 450,68	0,10		
3612	501 627,50	2 189 451,84	0,10		
3613	501 606,29	2 189 449,89	0,10		
3614	501 606,39	2 189 448,77	0,10		
3615	501 602,41	2 189 448,40	0,10		
3616	501 602,30	2 189 449,52	0,10		
3617	501 537,23	2 189 443,37	0,10		
3329	501 538,75	2 189 426,04	0,10		
Вырез 12 из 15					
3618	501 519,65	2 189 655,43	Аналитический метод	0,10	—
3619	501 524,33	2 189 603,15		0,10	
3620	501 531,64	2 189 603,71		0,10	
3621	501 531,95	2 189 599,73		0,10	
3622	501 524,65	2 189 599,17		0,10	

Раздел 2

Сведения о местоположении границ объекта

1	2	3	4	5	6
3623	501 527,84	2 189 557,61	Аналитический метод	0,10	—
3624	501 569,54	2 189 559,05		0,10	
3625	501 603,74	2 189 561,06		0,10	
3626	501 613,49	2 189 562,73		0,10	
3627	501 613,80	2 189 558,69		0,10	
3628	501 608,95	2 189 557,86		0,10	
3629	501 614,32	2 189 552,81		0,10	
3630	501 613,82	2 189 547,76		0,10	
3631	501 603,95	2 189 557,07		0,10	
3632	501 597,43	2 189 556,69		0,10	
3633	501 597,78	2 189 553,63		0,10	
3634	501 593,81	2 189 553,17		0,10	
3635	501 593,43	2 189 556,45		0,10	
3636	501 569,72	2 189 555,05		0,10	
3637	501 554,52	2 189 554,53		0,10	
3638	501 554,64	2 189 551,15		0,10	
3639	501 550,64	2 189 551,02		0,10	
3640	501 550,52	2 189 554,39		0,10	
3641	501 528,14	2 189 553,62		0,10	
3642	501 531,76	2 189 509,34		0,10	
3643	501 538,27	2 189 509,88		0,10	
3644	501 538,50	2 189 505,88		0,10	
3645	501 532,09	2 189 505,35		0,10	
3646	501 536,89	2 189 447,43		0,10	
3647	501 540,57	2 189 447,77		0,10	
3648	501 540,96	2 189 454,47		0,10	
3649	501 544,96	2 189 454,23		0,10	
3650	501 544,60	2 189 448,15		0,10	
3651	501 589,51	2 189 452,35		0,10	
3652	501 588,95	2 189 458,35		0,10	
3653	501 592,93	2 189 458,73		0,10	
3654	501 593,50	2 189 452,72		0,10	
3655	501 628,17	2 189 455,91		0,10	
3656	501 627,70	2 189 461,24		0,10	
3657	501 631,68	2 189 461,59		0,10	
3658	501 632,16	2 189 456,27		0,10	
3659	501 648,44	2 189 457,72		0,10	
3660	501 647,97	2 189 463,07		0,10	
3661	501 651,95	2 189 463,42		0,10	
3662	501 652,43	2 189 458,07		0,10	
3663	501 667,23	2 189 459,39		0,10	
3664	501 666,75	2 189 464,86		0,10	
3665	501 670,73	2 189 465,15		0,10	
3666	501 671,21	2 189 459,75		0,10	
3667	501 768,26	2 189 468,08		0,10	
3668	501 766,92	2 189 483,45		0,10	
3669	501 766,01	2 189 483,37		0,10	
3670	501 765,66	2 189 487,35	0,10		
3671	501 766,58	2 189 487,43	0,10		
3672	501 762,91	2 189 529,62	0,10		
3673	501 761,16	2 189 529,47	0,10		
3674	501 760,81	2 189 533,45	0,10		
3675	501 762,56	2 189 533,61	0,10		
3676	501 759,68	2 189 566,69	0,10		
3677	501 756,80	2 189 568,47	0,10		

Раздел 2

Сведения о местоположении границ объекта

1	2	3	4	5	6
3678	501 751,81	2 189 568,04	Аналитический метод	0,10	—
3679	501 751,92	2 189 566,82		0,10	
3680	501 747,93	2 189 566,47		0,10	
3681	501 747,83	2 189 567,70		0,10	
3682	501 708,59	2 189 564,34		0,10	
3683	501 708,72	2 189 562,84		0,10	
3684	501 704,73	2 189 562,50		0,10	
3685	501 704,60	2 189 563,99		0,10	
3686	501 688,64	2 189 562,62		0,10	
3687	501 689,73	2 189 548,67		0,10	
3688	501 691,35	2 189 531,82		0,10	
3689	501 687,37	2 189 531,44		0,10	
3690	501 685,92	2 189 546,43		0,10	
3691	501 685,35	2 189 546,41		0,10	
3692	501 684,96	2 189 550,40		0,10	
3693	501 685,58	2 189 550,42		0,10	
3694	501 684,66	2 189 562,28		0,10	
3695	501 680,63	2 189 561,88		0,10	
3696	501 680,21	2 189 565,86		0,10	
3697	501 680,70	2 189 565,92		0,10	
3698	501 680,19	2 189 574,71		0,10	
3699	501 684,28	2 189 573,52		0,10	
3700	501 684,69	2 189 566,30		0,10	
3701	501 713,84	2 189 568,80		0,10	
3702	501 713,77	2 189 569,93		0,10	
3703	501 717,72	2 189 570,21		0,10	
3704	501 717,78	2 189 569,14		0,10	
3705	501 737,08	2 189 570,79		0,10	
3706	501 736,97	2 189 572,06		0,10	
3707	501 740,96	2 189 572,40		0,10	
3708	501 741,07	2 189 571,14		0,10	
3709	501 757,79	2 189 572,57		0,10	
3710	501 763,50	2 189 569,03		0,10	
3711	501 772,24	2 189 468,48		0,10	
3712	501 776,35	2 189 468,90		0,10	
3713	501 769,07	2 189 541,39		0,10	
3714	501 763,57	2 189 599,20		0,10	
3715	501 759,40	2 189 656,17		0,10	
3716	501 748,88	2 189 655,61		0,10	
3717	501 748,84	2 189 659,94		0,10	
3718	501 696,19	2 189 660,44		0,10	
3719	501 696,17	2 189 657,24		0,10	
3720	501 692,15	2 189 657,20	0,10		
3721	501 692,19	2 189 660,48	0,10		
3722	501 672,15	2 189 660,85	0,10		
3723	501 672,05	2 189 657,55	0,10		
3724	501 668,05	2 189 657,66	0,10		
3725	501 668,15	2 189 660,93	0,10		
3726	501 613,18	2 189 662,08	0,10		
3727	501 613,11	2 189 658,36	0,10		
3728	501 609,11	2 189 658,44	0,10		
3729	501 609,18	2 189 662,16	0,10		
3730	501 575,41	2 189 662,86	0,10		
3731	501 575,34	2 189 659,36	0,10		
3732	501 571,34	2 189 659,44	0,10		

Раздел 2

Сведения о местоположении границ объекта

1	2	3	4	5	6
3733	501 571,41	2 189 662,95	Аналитический метод	0,10	—
3734	501 556,22	2 189 663,26		0,10	
3735	501 548,14	2 189 663,66		0,10	
3736	501 548,02	2 189 661,21		0,10	
3737	501 544,02	2 189 661,41		0,10	
3738	501 544,14	2 189 663,85		0,10	
3739	501 518,79	2 189 665,08		0,10	
3618	501 519,65	2 189 655,43		0,10	
Вырез 13 из 15					
3740	502 573,15	2 188 240,42	Аналитический метод	0,10	—
3741	502 616,51	2 188 235,80		0,10	
3742	502 623,69	2 188 235,66		0,10	
3743	502 623,77	2 188 240,02		0,10	
3744	502 627,77	2 188 239,95		0,10	
3745	502 627,69	2 188 235,59		0,10	
3746	502 670,28	2 188 234,80		0,10	
3747	502 670,39	2 188 239,31		0,10	
3748	502 674,39	2 188 239,22		0,10	
3749	502 674,28	2 188 234,71		0,10	
3750	502 725,03	2 188 233,51		0,10	
3751	502 725,19	2 188 237,62		0,10	
3752	502 729,20	2 188 237,50		0,10	
3753	502 729,08	2 188 233,47		0,10	
3754	502 764,60	2 188 233,07		0,10	
3755	502 764,66	2 188 236,39		0,10	
3756	502 768,65	2 188 236,25		0,10	
3757	502 768,60	2 188 233,01		0,10	
3758	502 787,55	2 188 232,71		0,10	
3759	502 787,61	2 188 236,36		0,10	
3760	502 791,61	2 188 236,30		0,10	
3761	502 791,55	2 188 232,64		0,10	
3762	502 808,65	2 188 232,37		0,10	
3763	502 832,35	2 188 231,64		0,10	
3764	502 838,65	2 188 237,33		0,10	
3765	502 838,81	2 188 264,56		0,10	
3766	502 836,27	2 188 264,57		0,10	
3767	502 836,29	2 188 268,57		0,10	
3768	502 838,83	2 188 268,56		0,10	
3769	502 839,11	2 188 316,28		0,10	
3770	502 839,36	2 188 319,32		0,10	
3771	502 795,54	2 188 320,12		0,10	
3772	502 795,48	2 188 317,38		0,10	
3773	502 791,49	2 188 317,45		0,10	
3774	502 791,54	2 188 320,20		0,10	
3775	502 778,42	2 188 320,44	0,10		
3776	502 778,38	2 188 318,29	0,10		
3777	502 774,38	2 188 318,29	0,10		
3778	502 774,42	2 188 320,51	0,10		
3779	502 754,52	2 188 320,86	0,10		
3780	502 754,49	2 188 318,64	0,10		
3781	502 750,48	2 188 318,78	0,10		
3782	502 750,52	2 188 320,92	0,10		
3783	502 734,19	2 188 321,19	0,10		
3784	502 734,16	2 188 319,12	0,10		
3785	502 730,16	2 188 319,19	0,10		

Раздел 2

Сведения о местоположении границ объекта

1	2	3	4	5	6
3786	502 730,19	2 188 321,25	Аналитический метод	0,10	—
3787	502 703,47	2 188 321,68		0,10	
3788	502 703,43	2 188 319,07		0,10	
3789	502 699,43	2 188 319,14		0,10	
3790	502 699,47	2 188 321,75		0,10	
3791	502 651,92	2 188 322,59		0,10	
3792	502 651,87	2 188 320,86		0,10	
3793	502 647,86	2 188 320,90		0,10	
3794	502 647,92	2 188 322,70		0,10	
3795	502 623,19	2 188 323,41		0,10	
3796	502 623,14	2 188 321,60		0,10	
3797	502 619,14	2 188 321,71		0,10	
3798	502 619,19	2 188 323,52		0,10	
3799	502 563,22	2 188 324,96		0,10	
3800	502 561,30	2 188 242,56		0,10	
3740	502 573,15	2 188 240,42		0,10	
Вырез 14 из 15					
3801	502 210,07	2 188 316,25	Аналитический метод	0,10	—
3802	502 214,78	2 188 323,75		0,10	
3803	502 218,17	2 188 321,62		0,10	
3804	502 213,45	2 188 314,12		0,10	
3805	502 228,32	2 188 305,16		0,10	
3806	502 233,25	2 188 313,47		0,10	
3807	502 236,69	2 188 311,43		0,10	
3808	502 231,76	2 188 303,12		0,10	
3809	502 258,97	2 188 286,95		0,10	
3810	502 261,42	2 188 291,08		0,10	
3811	502 264,86	2 188 289,03		0,10	
3812	502 262,41	2 188 284,91		0,10	
3813	502 283,54	2 188 272,62		0,10	
3814	502 287,66	2 188 279,71		0,10	
3815	502 291,12	2 188 277,70		0,10	
3816	502 287,00	2 188 270,61		0,10	
3817	502 297,92	2 188 264,26		0,10	
3818	502 313,76	2 188 257,27		0,10	
3819	502 326,40	2 188 255,62		0,10	
3820	502 338,98	2 188 277,15		0,10	
3821	502 362,97	2 188 318,96		0,10	
3822	502 362,28	2 188 319,32		0,10	
3823	502 364,21	2 188 322,83		0,10	
3824	502 364,95	2 188 322,44		0,10	
3825	502 369,27	2 188 330,01		0,10	
3826	502 372,75	2 188 328,03		0,10	
3827	502 355,09	2 188 297,07		0,10	
3828	502 357,72	2 188 295,56		0,10	
3829	502 355,74	2 188 292,09		0,10	
3830	502 353,11	2 188 293,59		0,10	
3831	502 330,21	2 188 254,21	0,10		
3832	502 355,25	2 188 240,08	0,10		
3833	502 356,93	2 188 243,06	0,10		
3834	502 360,41	2 188 241,10	0,10		
3835	502 358,73	2 188 238,12	0,10		
3836	502 374,07	2 188 229,46	0,10		
3837	502 376,06	2 188 232,99	0,10		
3838	502 379,54	2 188 231,03	0,10		

Раздел 2

Сведения о местоположении границ объекта

1	2	3	4	5	6
3839	502 377,55	2 188 227,50		0,10	
3840	502 398,64	2 188 215,55		0,10	
3841	502 400,34	2 188 218,55		0,10	
3842	502 403,82	2 188 216,58		0,10	
3843	502 402,12	2 188 213,58		0,10	
3844	502 410,10	2 188 209,05		0,10	
3845	502 412,14	2 188 212,64		0,10	
3846	502 415,62	2 188 210,66		0,10	
3847	502 413,58	2 188 207,07		0,10	
3848	502 443,33	2 188 189,97		0,10	
3849	502 445,18	2 188 193,16		0,10	
3850	502 448,64	2 188 191,16		0,10	
3851	502 446,79	2 188 187,97		0,10	
3852	502 484,39	2 188 166,23		0,10	
3853	502 486,50	2 188 169,88		0,10	
3854	502 489,97	2 188 167,87		0,10	
3855	502 487,85	2 188 164,23		0,10	
3856	502 519,23	2 188 146,06		0,10	
3857	502 521,29	2 188 149,62		0,10	
3858	502 524,70	2 188 147,53		0,10	
3859	502 522,69	2 188 144,06		0,10	
3860	502 531,05	2 188 139,22		0,10	
3861	502 547,51	2 188 135,31		0,10	
3862	502 548,11	2 188 137,79		0,10	
3863	502 552,05	2 188 137,14		0,10	
3864	502 551,40	2 188 134,38		0,10	
3865	502 558,77	2 188 132,63		0,10	
3866	502 575,88	2 188 131,47	Аналитический метод	0,10	—
3867	502 576,11	2 188 134,84		0,10	
3868	502 580,10	2 188 134,57		0,10	
3869	502 579,87	2 188 131,20		0,10	
3870	502 602,93	2 188 129,64		0,10	
3871	502 603,16	2 188 133,06		0,10	
3872	502 607,16	2 188 132,90		0,10	
3873	502 606,92	2 188 129,37		0,10	
3874	502 635,92	2 188 127,38		0,10	
3875	502 636,19	2 188 130,98		0,10	
3876	502 640,17	2 188 130,62		0,10	
3877	502 639,91	2 188 127,08		0,10	
3878	502 661,55	2 188 125,49		0,10	
3879	502 661,79	2 188 128,84		0,10	
3880	502 665,78	2 188 128,55		0,10	
3881	502 665,54	2 188 125,20		0,10	
3882	502 686,24	2 188 123,67		0,10	
3883	502 686,52	2 188 127,50		0,10	
3884	502 690,51	2 188 127,21		0,10	
3885	502 690,23	2 188 123,38		0,10	
3886	502 704,21	2 188 122,58		0,10	
3887	502 704,41	2 188 126,51		0,10	
3888	502 708,40	2 188 126,44		0,10	
3889	502 708,20	2 188 122,38		0,10	
3890	502 720,46	2 188 121,77		0,10	
3891	502 729,59	2 188 170,24		0,10	
3892	502 731,69	2 188 194,71		0,10	
3893	502 728,54	2 188 194,98		0,10	

Раздел 2

Сведения о местоположении границ объекта

1	2	3	4	5	6
3894	502 728,89	2 188 198,96		0,10	
3895	502 732,03	2 188 198,69		0,10	
3896	502 734,66	2 188 229,42		0,10	
3897	502 725,00	2 188 229,51		0,10	
3898	502 690,49	2 188 230,33		0,10	
3899	502 690,24	2 188 219,39		0,10	
3900	502 686,24	2 188 219,49		0,10	
3901	502 686,49	2 188 230,43		0,10	
3902	502 663,98	2 188 230,92		0,10	
3903	502 663,77	2 188 219,96		0,10	
3904	502 659,77	2 188 220,04		0,10	
3905	502 659,98	2 188 230,99		0,10	
3906	502 643,55	2 188 231,30		0,10	
3907	502 643,35	2 188 220,58		0,10	
3908	502 639,35	2 188 220,65		0,10	
3909	502 639,55	2 188 231,37		0,10	
3910	502 623,88	2 188 231,66		0,10	
3911	502 623,68	2 188 220,91		0,10	
3912	502 619,68	2 188 220,99		0,10	
3913	502 619,88	2 188 231,73		0,10	
3914	502 616,26	2 188 231,80		0,10	
3915	502 597,93	2 188 233,76		0,10	
3916	502 596,65	2 188 221,85		0,10	
3917	502 592,65	2 188 222,03		0,10	
3918	502 593,95	2 188 234,18		0,10	
3919	502 572,58	2 188 236,46		0,10	
3920	502 554,25	2 188 239,77		0,10	
3921	502 544,02	2 188 243,69	Аналитический метод	0,10	—
3922	502 526,30	2 188 253,74		0,10	
3923	502 522,22	2 188 246,61		0,10	
3924	502 518,74	2 188 248,60		0,10	
3925	502 522,83	2 188 255,73		0,10	
3926	502 505,37	2 188 265,73		0,10	
3927	502 501,45	2 188 258,88		0,10	
3928	502 497,98	2 188 260,87		0,10	
3929	502 501,90	2 188 267,72		0,10	
3930	502 487,12	2 188 276,24		0,10	
3931	502 483,51	2 188 270,15		0,10	
3932	502 480,07	2 188 272,19		0,10	
3933	502 483,68	2 188 278,28		0,10	
3934	502 461,64	2 188 291,36		0,10	
3935	502 457,75	2 188 284,80		0,10	
3936	502 454,31	2 188 286,84		0,10	
3937	502 458,20	2 188 293,40		0,10	
3938	502 439,52	2 188 304,49		0,10	
3939	502 435,72	2 188 298,16		0,10	
3940	502 432,18	2 188 299,97		0,10	
3941	502 436,08	2 188 306,54		0,10	
3942	502 430,10	2 188 310,08		0,10	
3943	502 406,83	2 188 323,05		0,10	
3944	502 403,08	2 188 316,26		0,10	
3945	502 399,58	2 188 318,19		0,10	
3946	502 403,32	2 188 324,98		0,10	
3947	502 394,47	2 188 329,86		0,10	
3948	502 343,11	2 188 360,03		0,10	

Раздел 2

Сведения о местоположении границ объекта

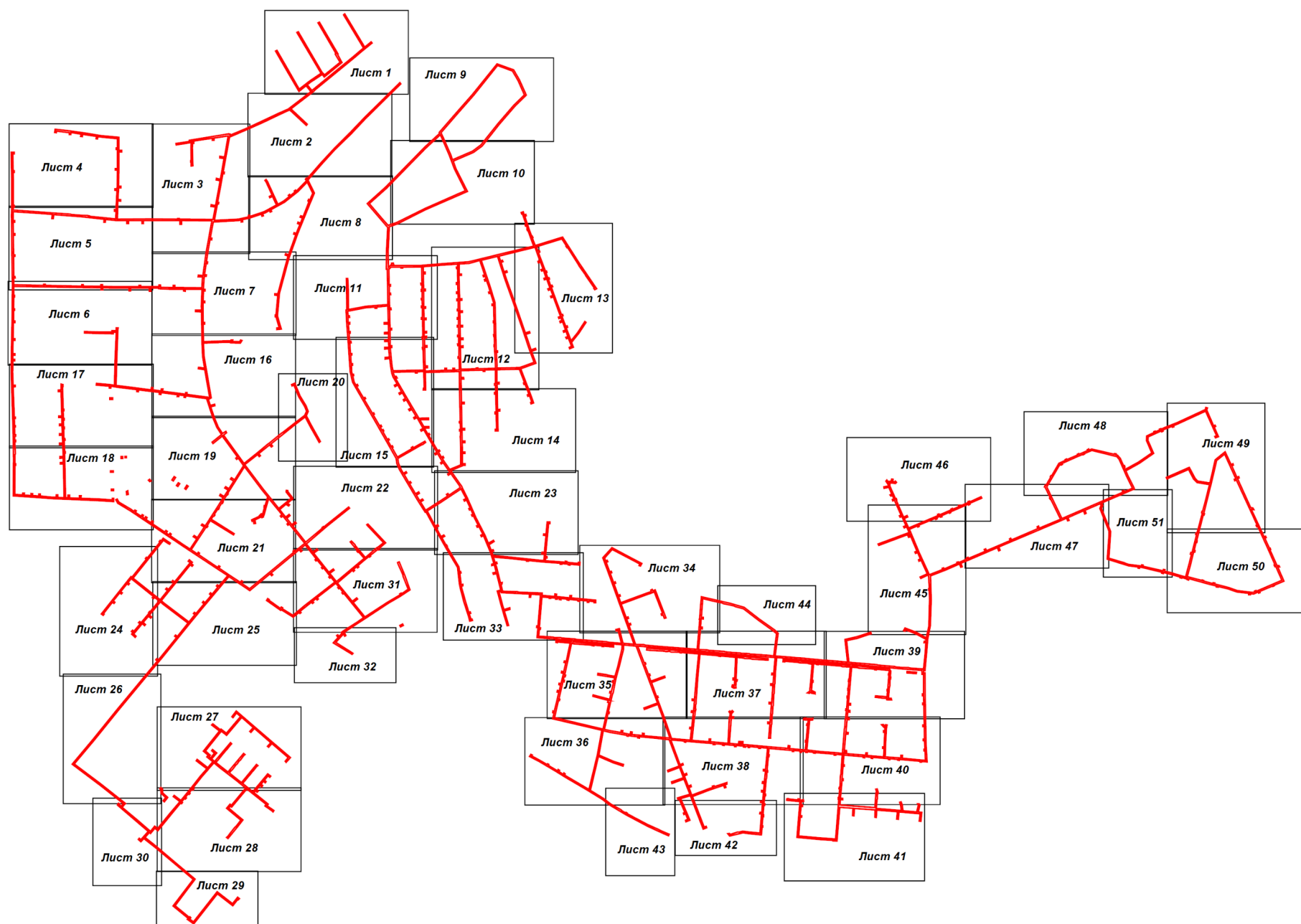
1	2	3	4	5	6
3949	502 339,82	2 188 354,45	Аналитический метод	0,10	—
3950	502 336,41	2 188 356,53		0,10	
3951	502 339,66	2 188 362,06		0,10	
3952	502 320,83	2 188 373,09		0,10	
3953	502 318,59	2 188 374,64		0,10	
3954	502 315,18	2 188 369,74		0,10	
3955	502 311,90	2 188 372,02		0,10	
3956	502 315,31	2 188 376,93		0,10	
3957	502 289,30	2 188 395,06		0,10	
3958	502 284,78	2 188 388,68		0,10	
3959	502 281,51	2 188 390,99		0,10	
3960	502 286,03	2 188 397,38		0,10	
3961	502 254,84	2 188 419,45		0,10	
3962	502 248,48	2 188 422,76		0,10	
3963	502 228,25	2 188 392,34		0,10	
3964	502 232,59	2 188 389,46		0,10	
3965	502 230,37	2 188 386,12		0,10	
3966	502 226,04	2 188 389,01		0,10	
3967	502 212,73	2 188 369,00		0,10	
3968	502 188,17	2 188 330,02		0,10	
3801	502 210,07	2 188 316,25	0,10		
Вырез 15 из 15					
3969	502 317,59	2 188 380,21	Аналитический метод	0,10	—
3970	502 322,99	2 188 376,46		0,10	
3971	502 326,31	2 188 374,52		0,10	
3972	502 328,74	2 188 378,67		0,10	
3973	502 332,17	2 188 376,62		0,10	
3974	502 329,76	2 188 372,49		0,10	
3975	502 343,67	2 188 364,34		0,10	
3976	502 346,03	2 188 368,36		0,10	
3977	502 349,48	2 188 366,34		0,10	
3978	502 347,11	2 188 362,32		0,10	
3979	502 388,45	2 188 338,04		0,10	
3980	502 390,35	2 188 341,28		0,10	
3981	502 393,76	2 188 339,19		0,10	
3982	502 391,90	2 188 336,01		0,10	
3983	502 396,45	2 188 333,34		0,10	
3984	502 407,73	2 188 327,12		0,10	
3985	502 408,00	2 188 338,61		0,10	
3986	502 412,00	2 188 338,52		0,10	
3987	502 411,68	2 188 324,94		0,10	
3988	502 430,15	2 188 314,70		0,10	
3989	502 430,40	2 188 337,86		0,10	
3990	502 434,41	2 188 337,74		0,10	
3991	502 434,13	2 188 312,34		0,10	
3992	502 492,19	2 188 277,89		0,10	
3993	502 542,36	2 188 249,16		0,10	
3994	502 542,32	2 188 253,66		0,10	
3995	502 546,38	2 188 251,36		0,10	
3996	502 546,37	2 188 247,07		0,10	
3997	502 555,33	2 188 243,64		0,10	
3998	502 557,32	2 188 243,28		0,10	
3999	502 558,71	2 188 303,11	0,10		
4000	502 555,49	2 188 303,19	0,10		
4001	502 555,59	2 188 307,19	0,10		

Раздел 2

Сведения о местоположении границ объекта

1	2	3	4	5	6
4002	502 558,80	2 188 307,11	Аналитический метод	0,10	—
4003	502 559,22	2 188 325,05		0,10	
4004	502 514,14	2 188 326,10		0,10	
4005	502 514,18	2 188 324,20		0,10	
4006	502 510,18	2 188 324,11		0,10	
4007	502 510,05	2 188 330,20		0,10	
4008	502 556,57	2 188 329,12		0,10	
4009	502 559,50	2 188 420,26		0,10	
4010	502 495,87	2 188 421,10		0,10	
4011	502 425,67	2 188 422,47		0,10	
4012	502 425,61	2 188 420,08		0,10	
4013	502 421,61	2 188 420,18		0,10	
4014	502 421,67	2 188 422,57		0,10	
4015	502 404,01	2 188 423,00		0,10	
4016	502 403,95	2 188 420,79		0,10	
4017	502 399,96	2 188 420,89		0,10	
4018	502 400,01	2 188 423,10		0,10	
4019	502 389,73	2 188 423,35		0,10	
4020	502 389,72	2 188 422,84		0,10	
4021	502 385,66	2 188 422,94		0,10	
4022	502 385,66	2 188 423,46	0,10		
4023	502 354,97	2 188 424,11	0,10		
4024	502 309,54	2 188 424,08	0,10		
4025	502 297,34	2 188 394,29	0,10		
3969	502 317,59	2 188 380,21	0,10		
№ п/п контура: 15					
4026	501 750,77	2 189 640,81	Аналитический метод	0,10	—
4027	501 752,42	2 189 615,85		0,10	
4028	501 756,39	2 189 616,14		0,10	
4029	501 754,76	2 189 641,07		0,10	
4026	501 750,77	2 189 640,81		0,10	
3. Сведения о характерных точках части (частей) границы объекта					
1	2	3	4	5	6
—	—	—	—	—	—

Раздел 4
План границ объекта



Масштаб 1:14 500

Используемые условные знаки и обозначения:

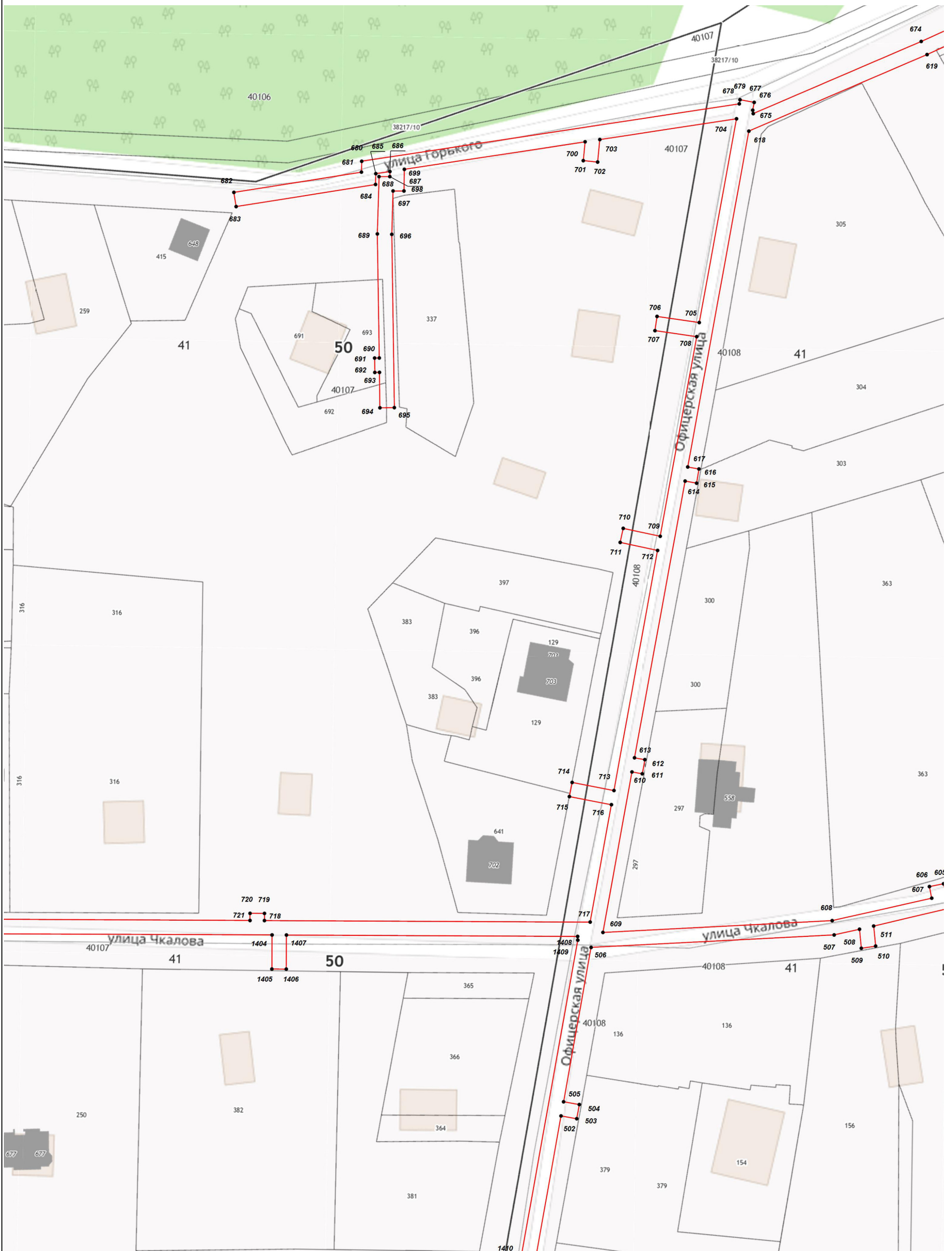
- 7 - характерная точка границы зоны
- - граница зоны
- (красная линия) - граница зоны
- (серая линия) - граница земельного участка по сведениям ЕГРН
- (темно-серая линия) - граница кадастрового квартала по сведениям ЕГРН

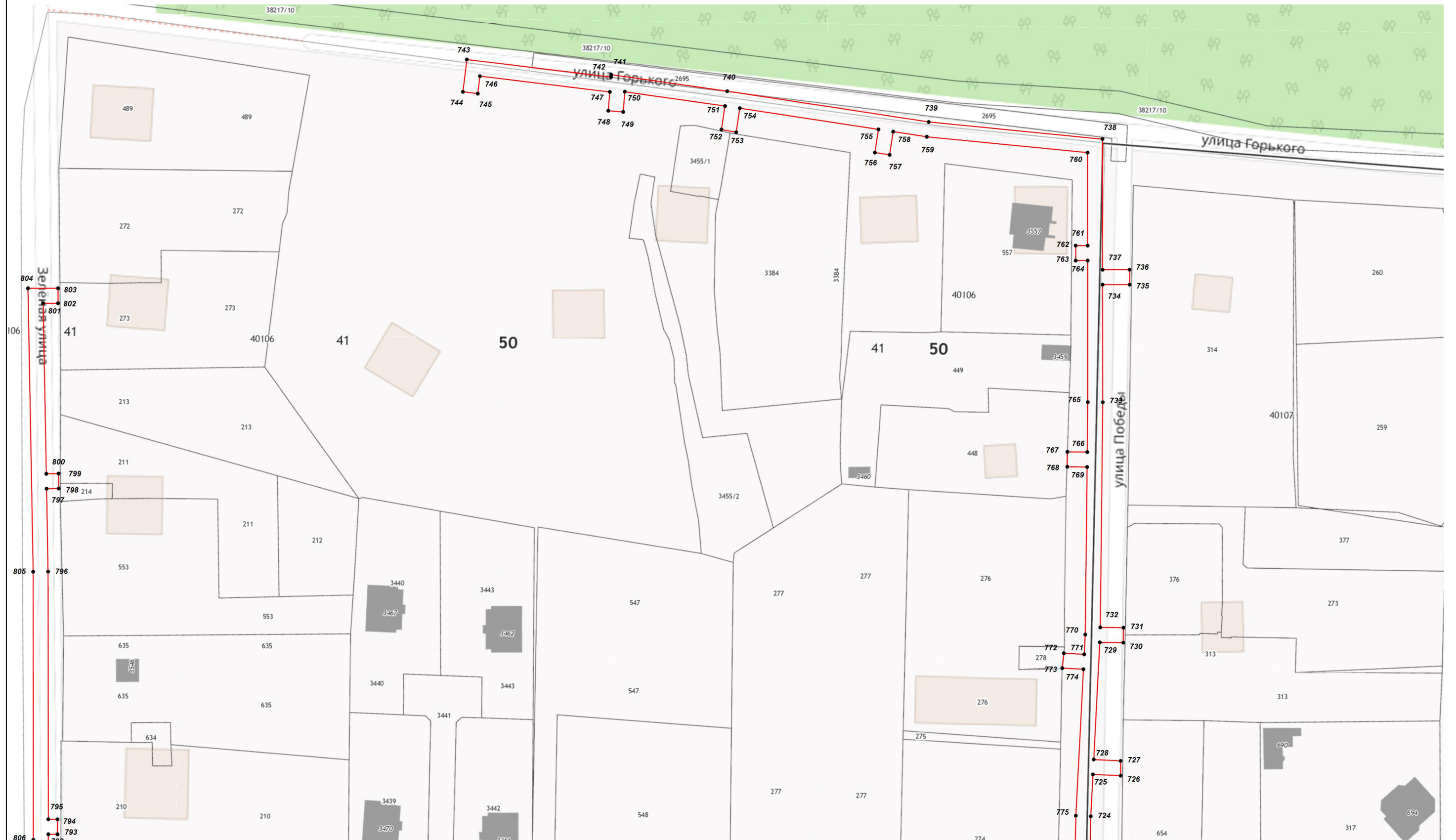
Подпись _____ Дата « 10 » июля 20 20 г.

Место для оттиска печати (при наличии) лица, составившего описание местоположения границ объекта









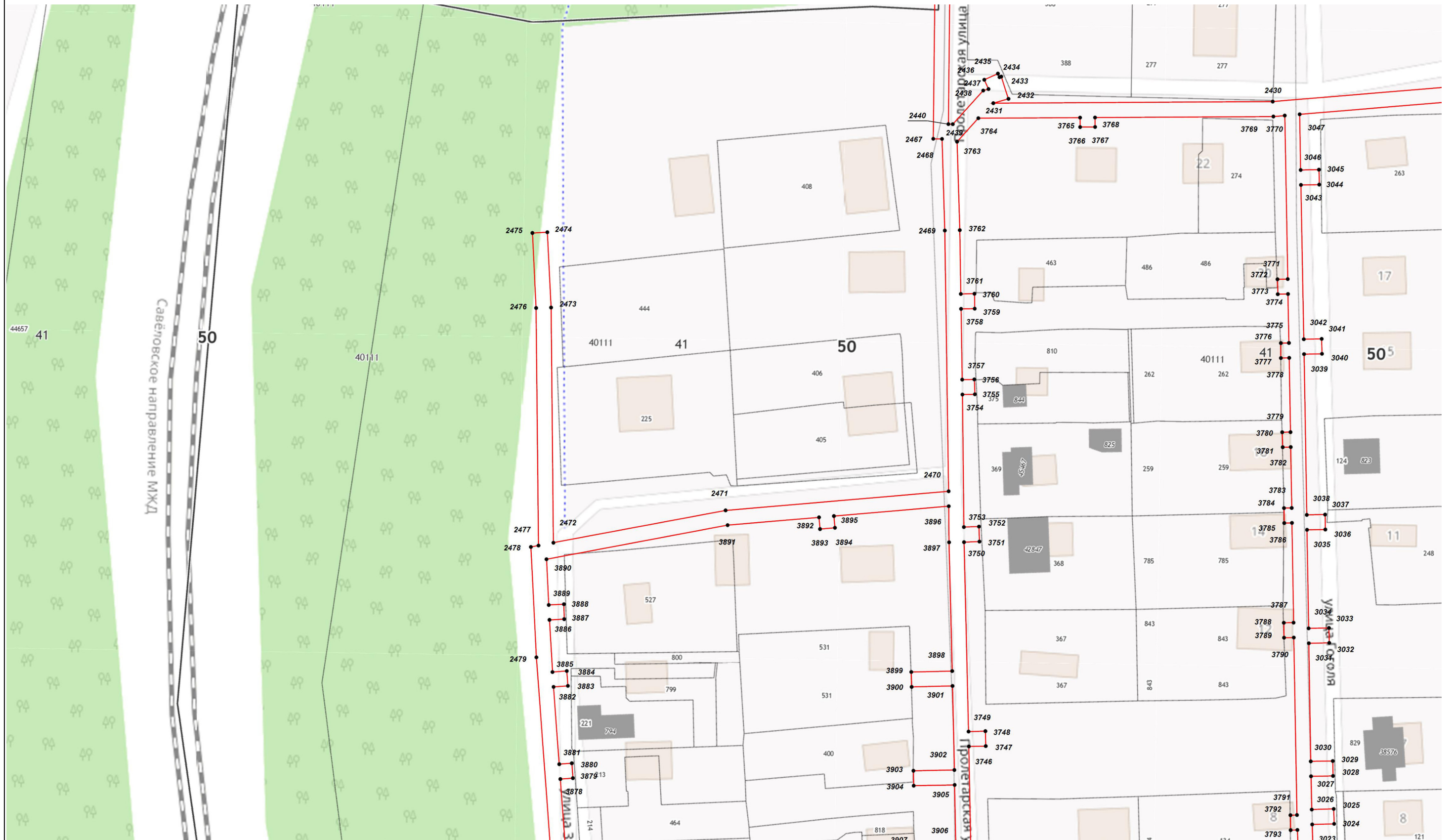
Масштаб 1:1 000



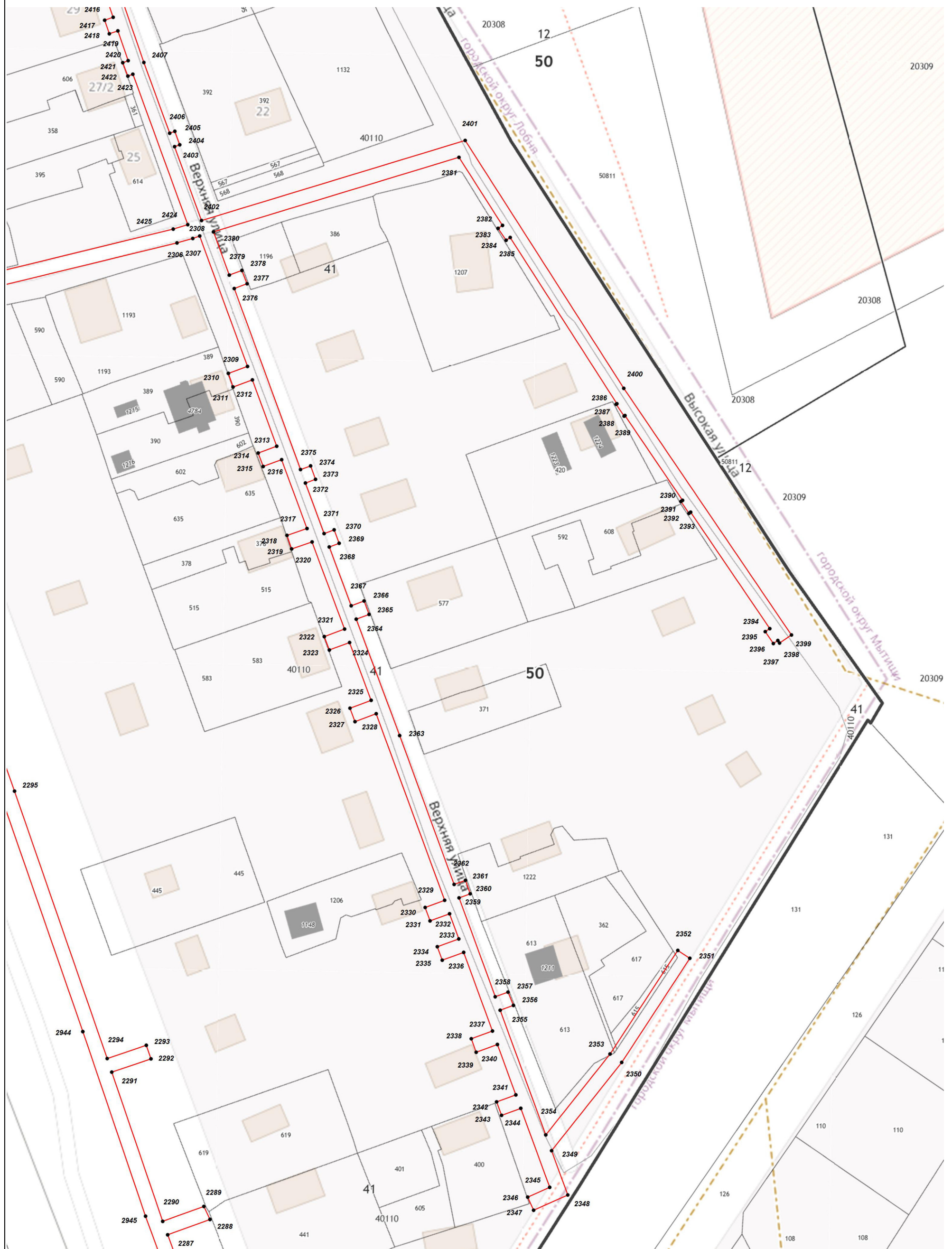


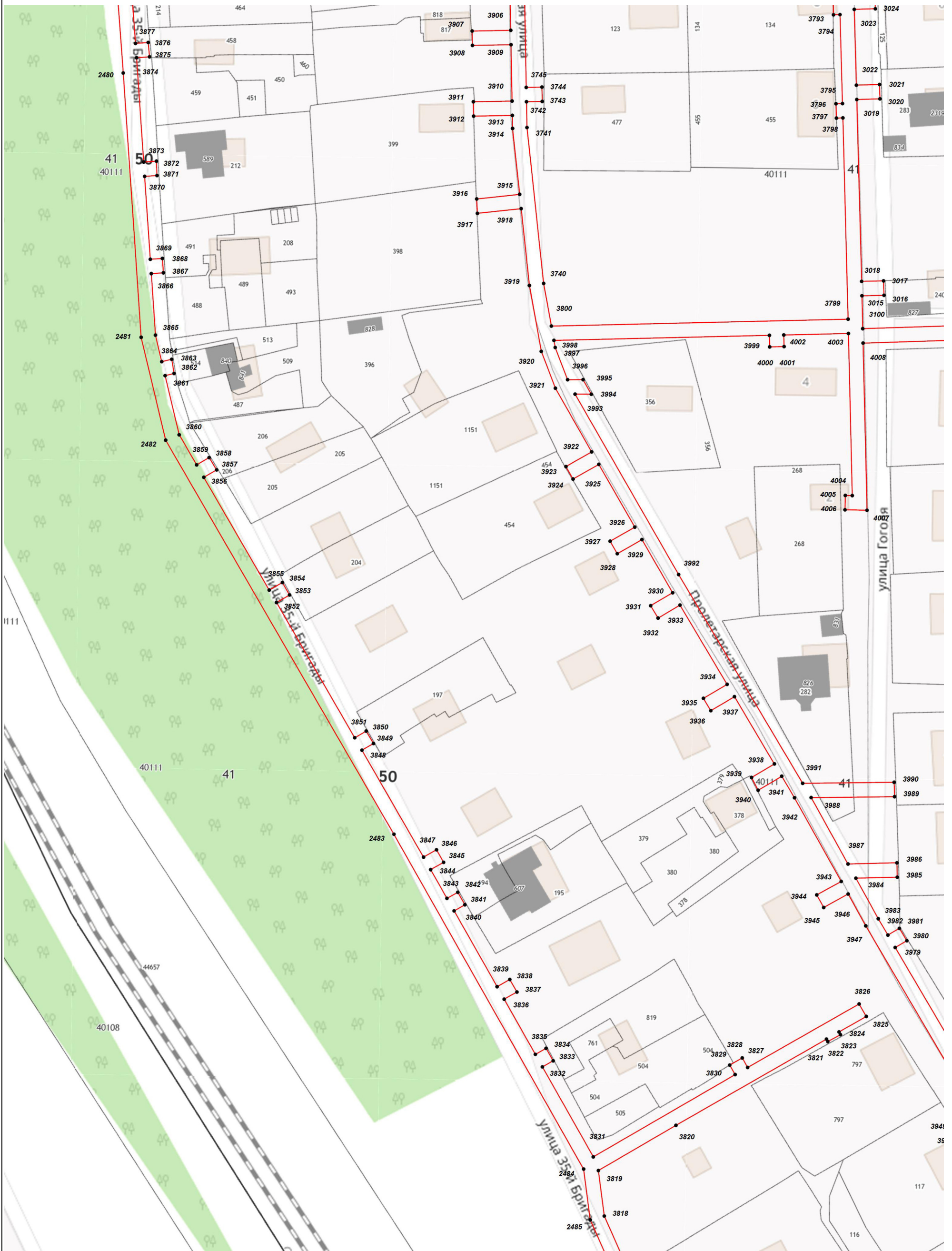


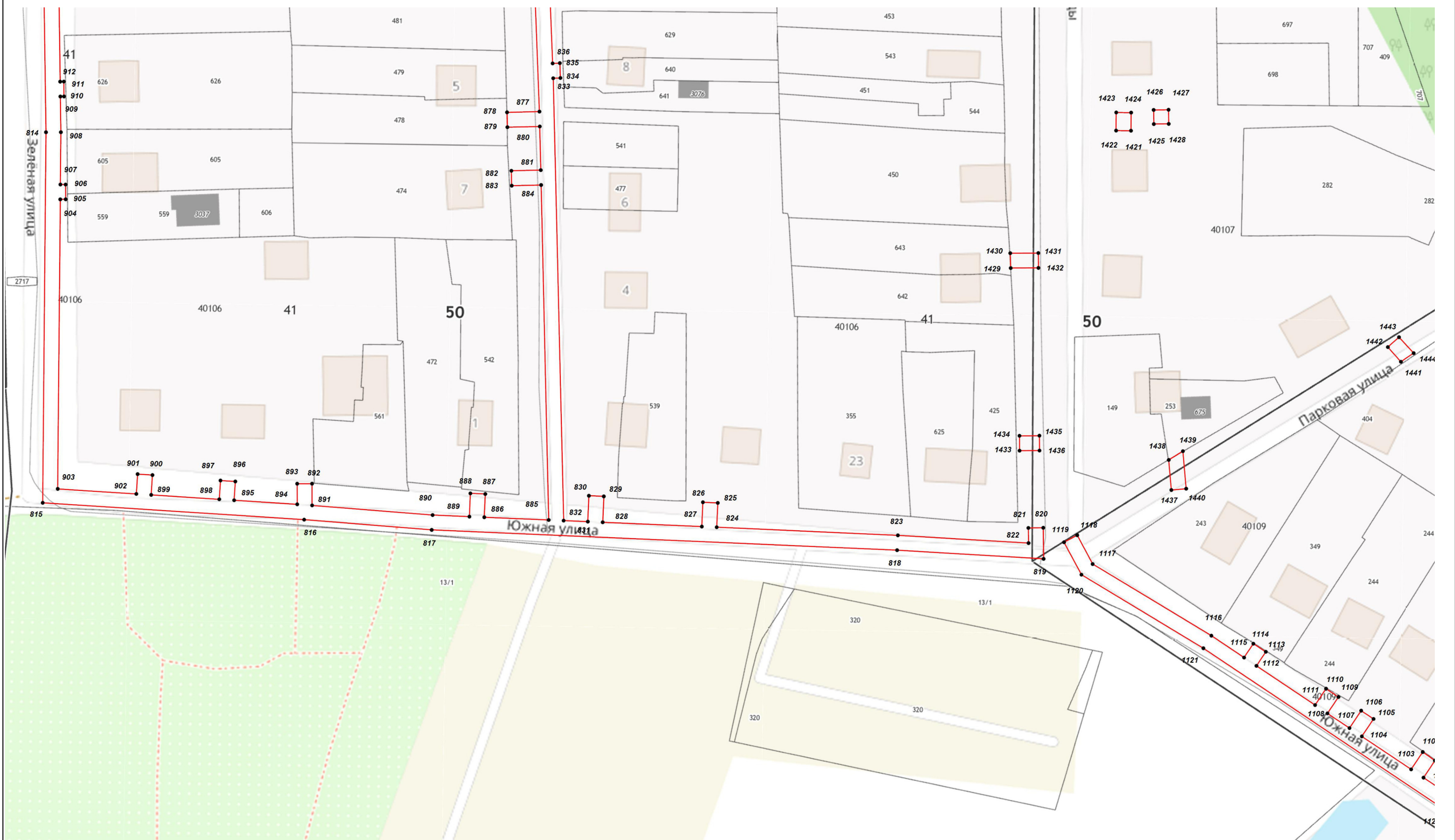
Масштаб 1:1 000

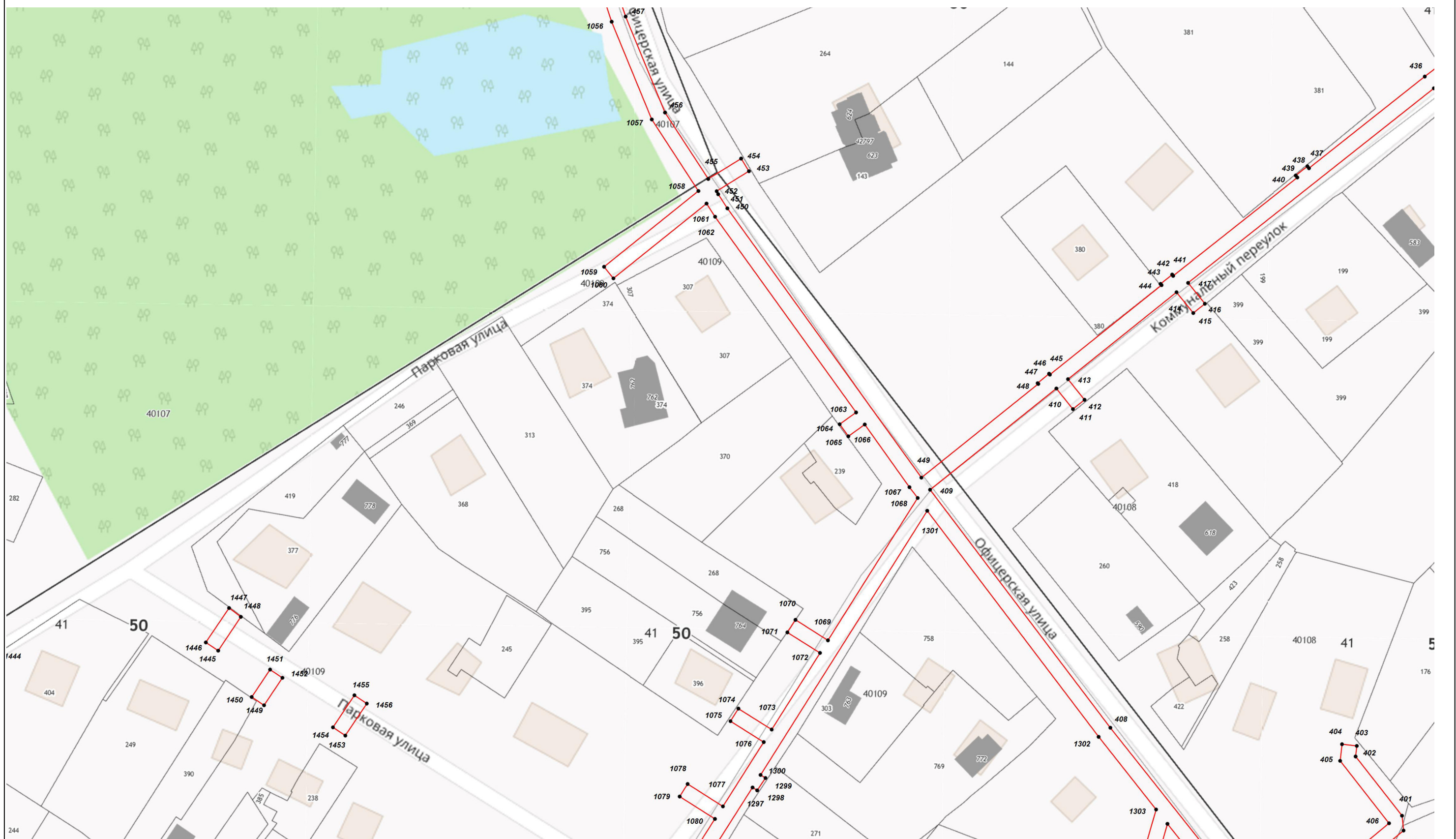


Масштаб 1:1 000

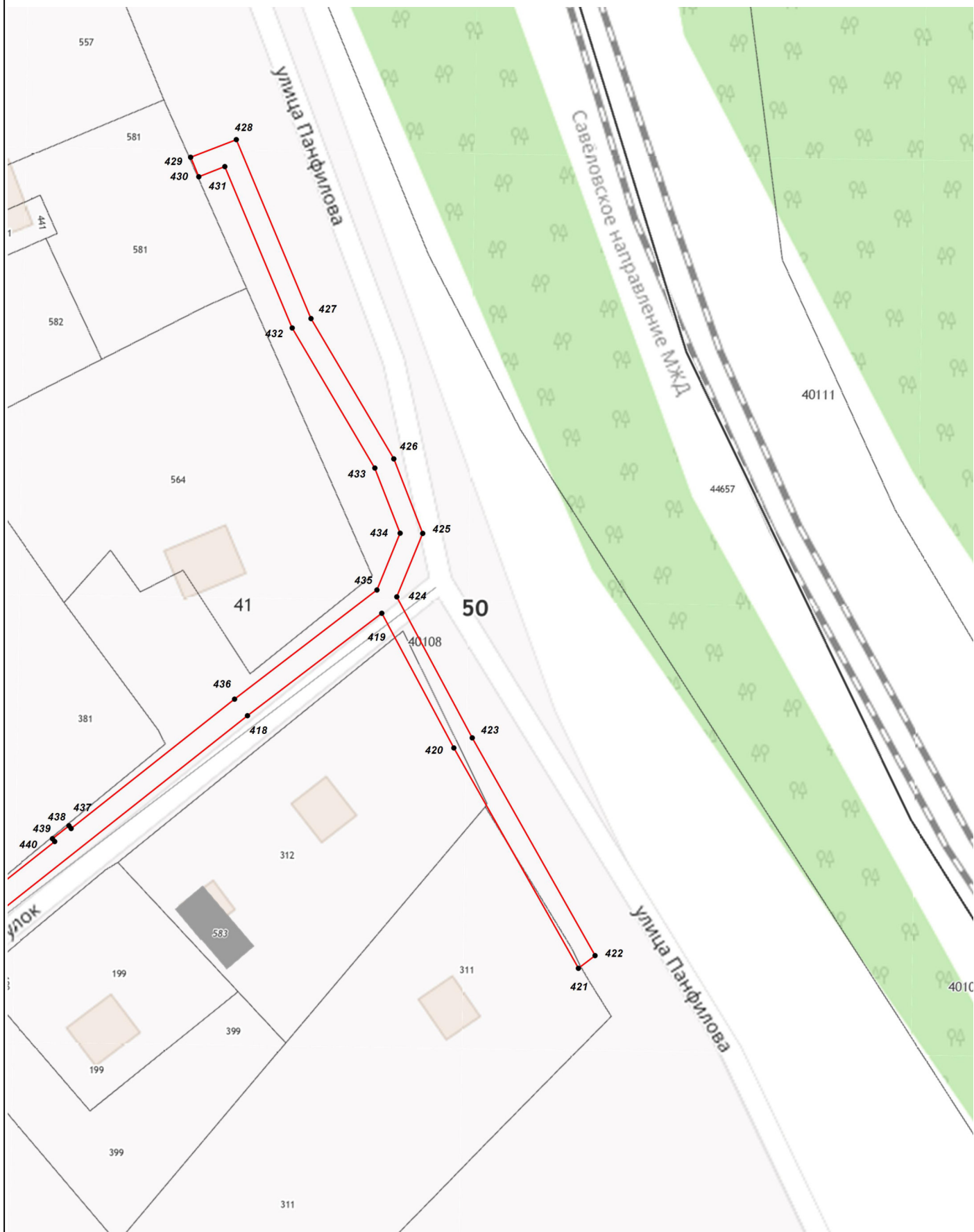






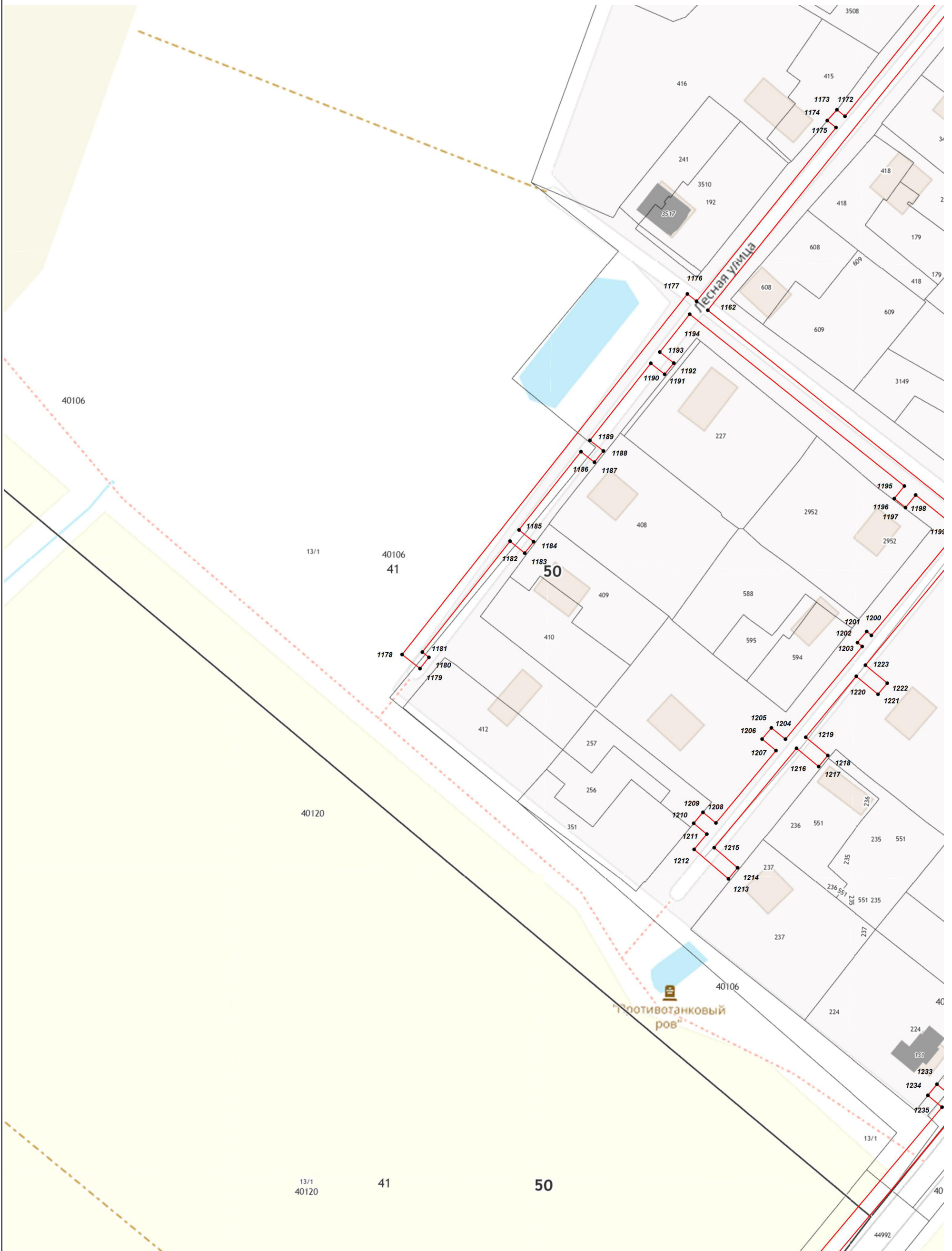


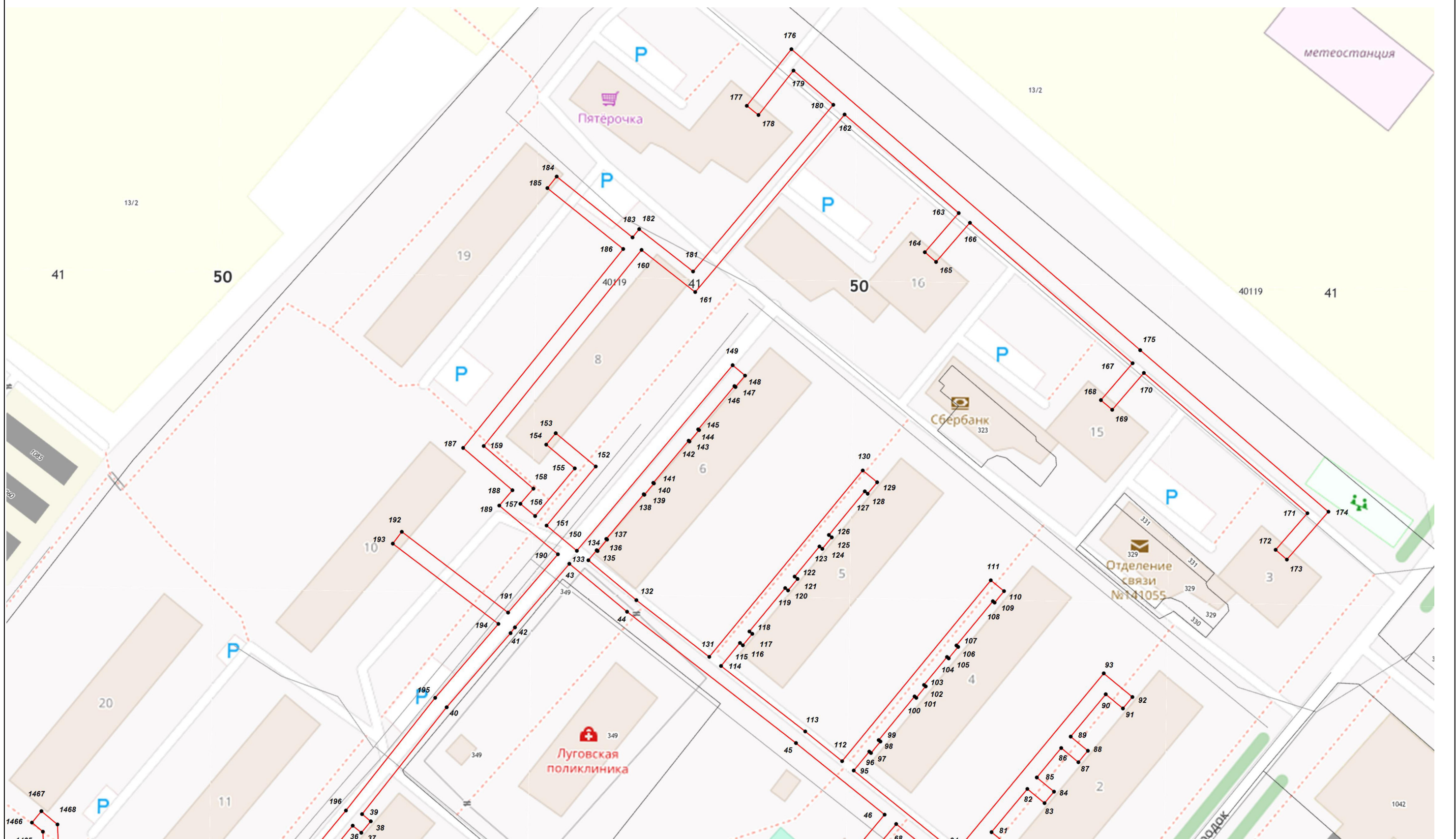
Масштаб 1:1 000



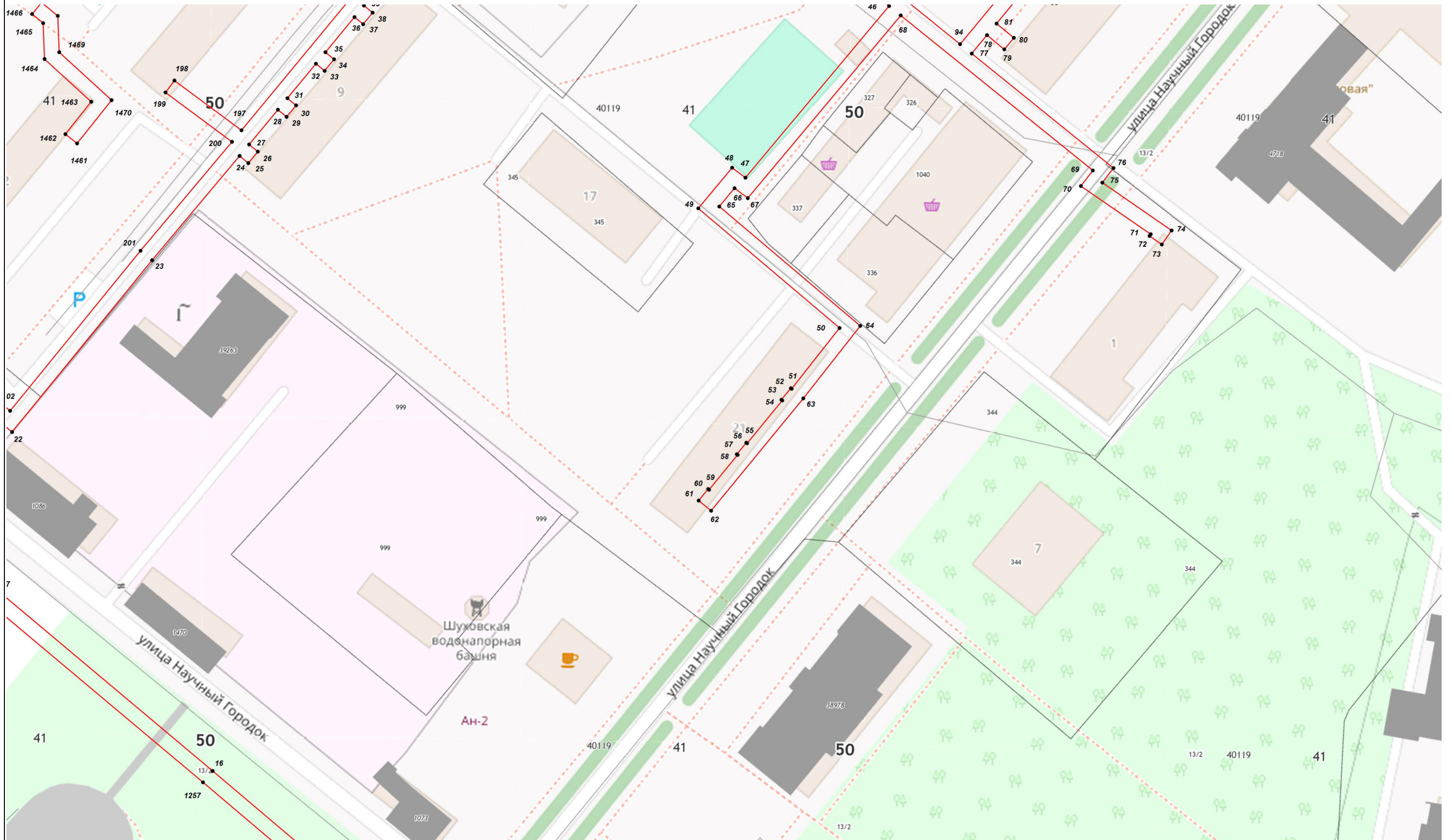


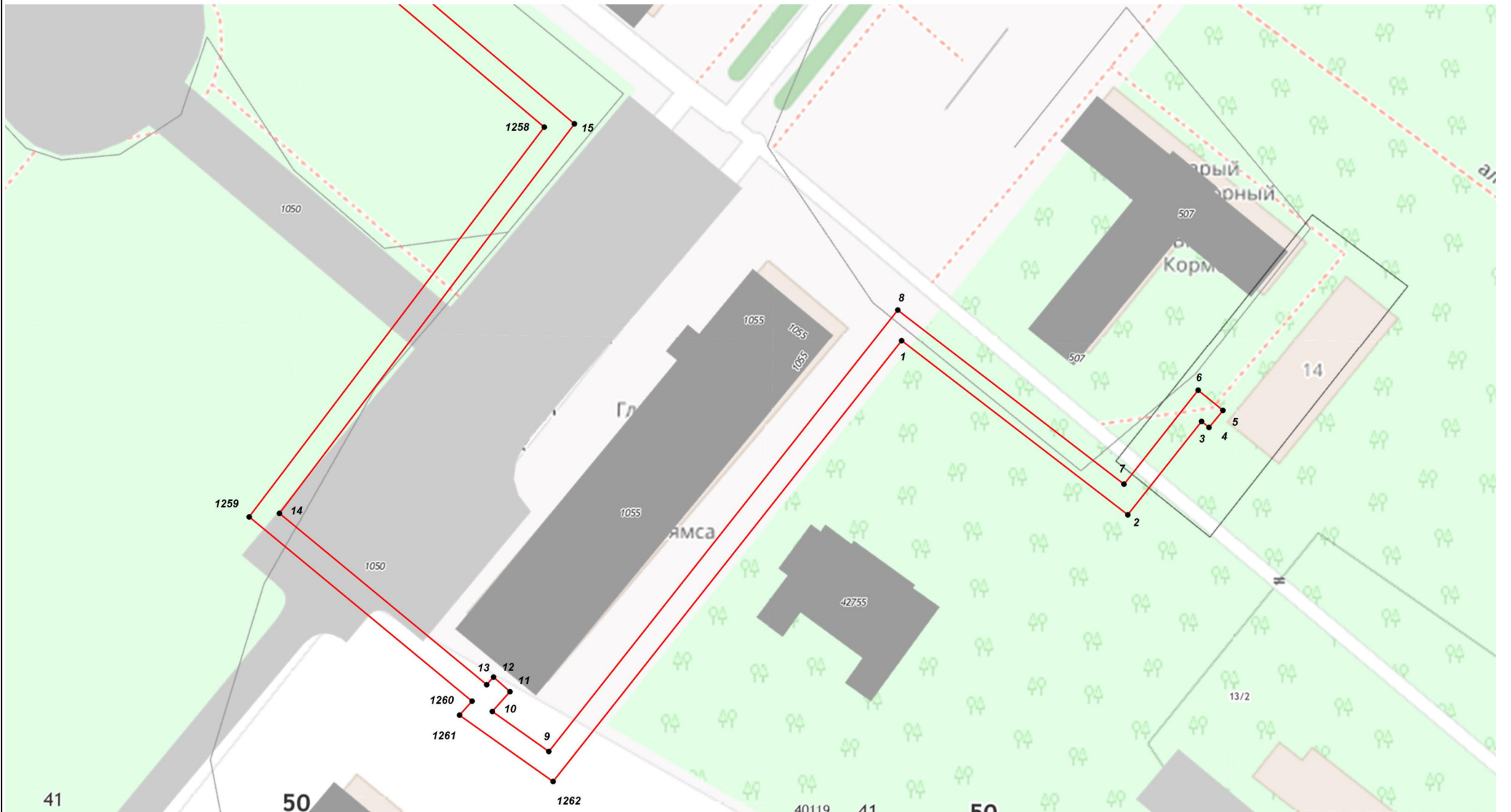
Масштаб 1:1 000



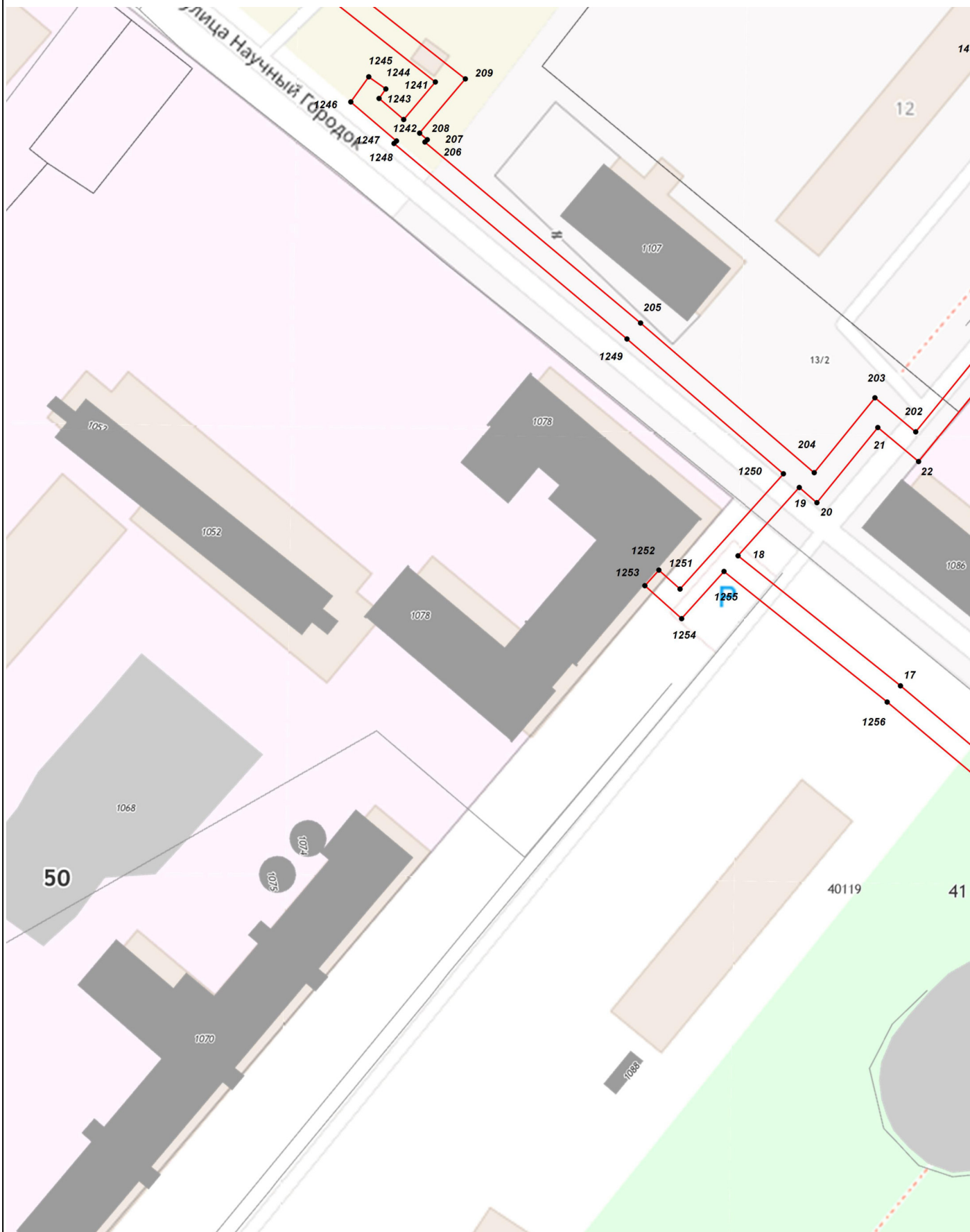


Масштаб 1:1 000



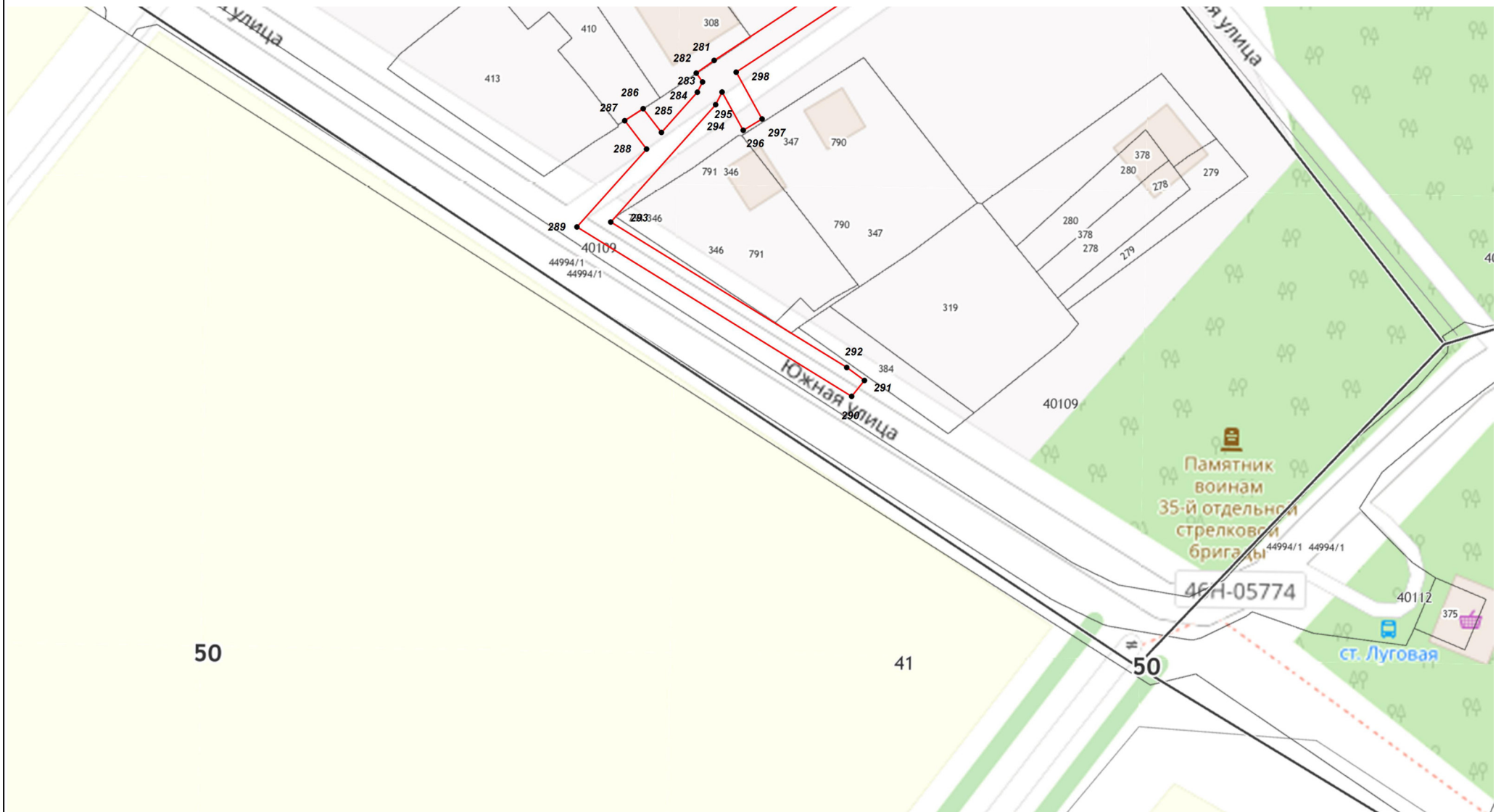


Масштаб 1:1 000





Масштаб 1:1 000



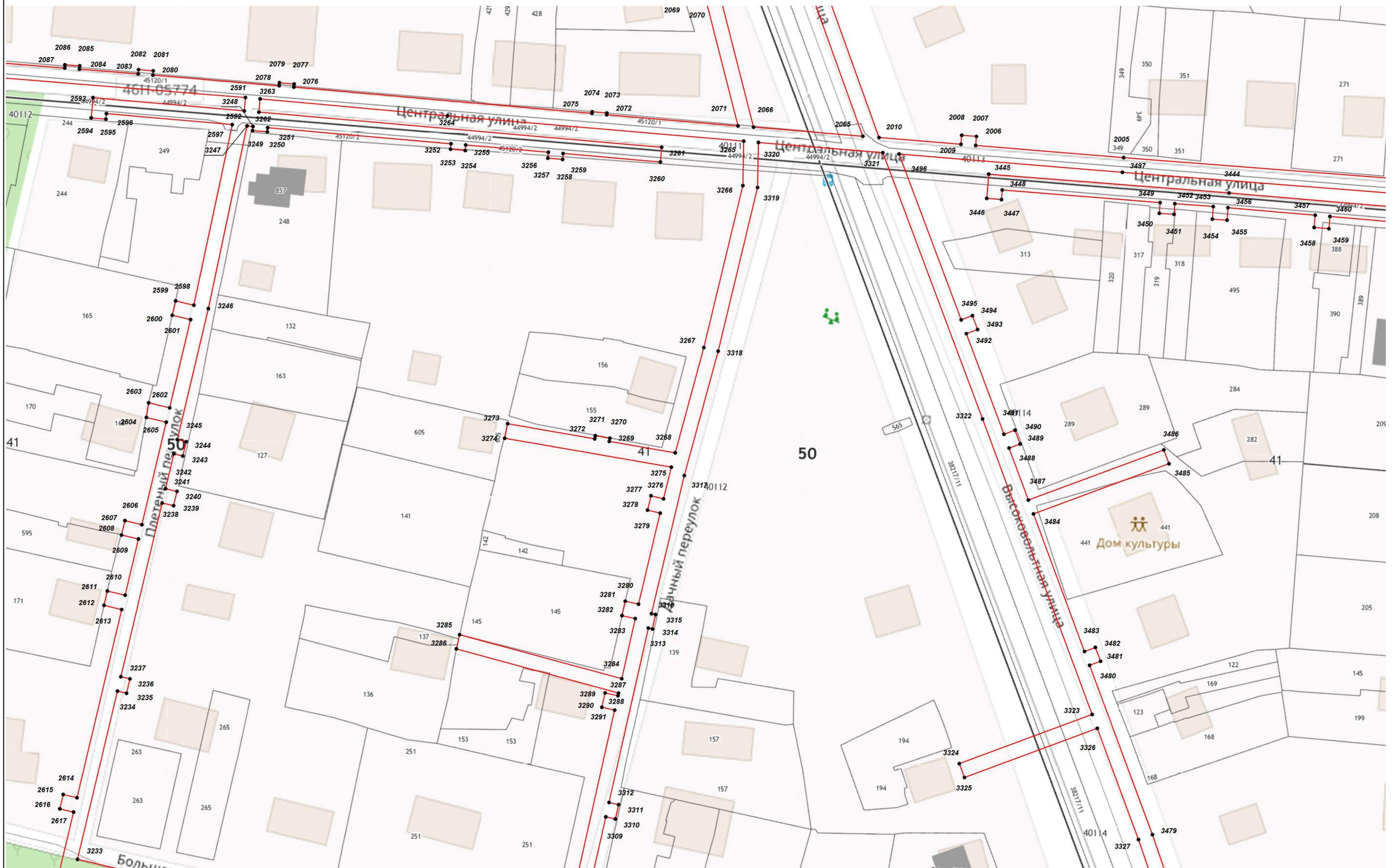


Масштаб 1:1 000

4611-05774

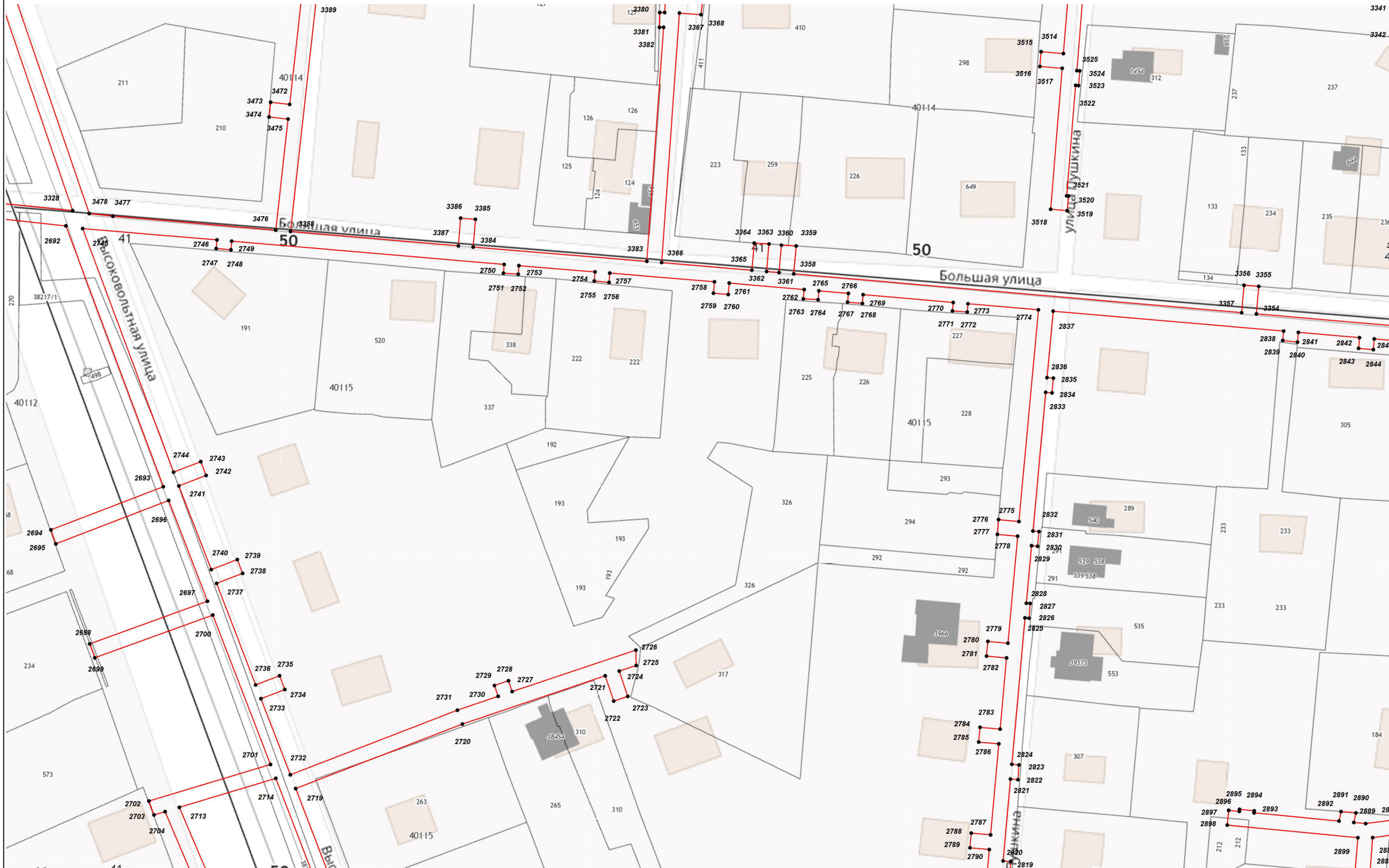


Масштаб 1:1 000





Масштаб 1:1 000



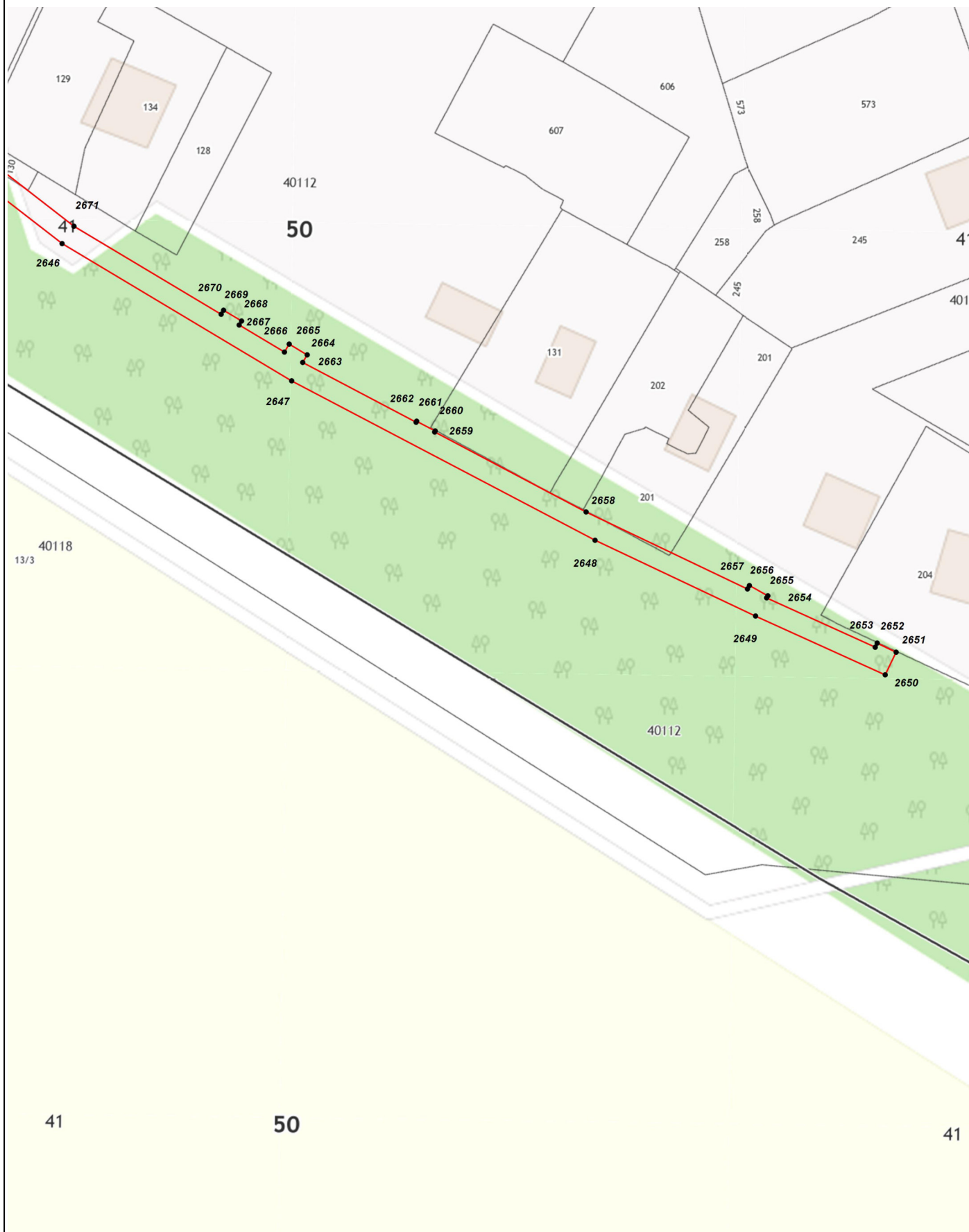




Масштаб 1:1 000







Масштаб 1:1 000

